

LATVIJAS REPUBLIKA

APGRŪTINĀJUMU PLĀNS

Zemes vienības kadastra apzīmējums: 4254 001 0031

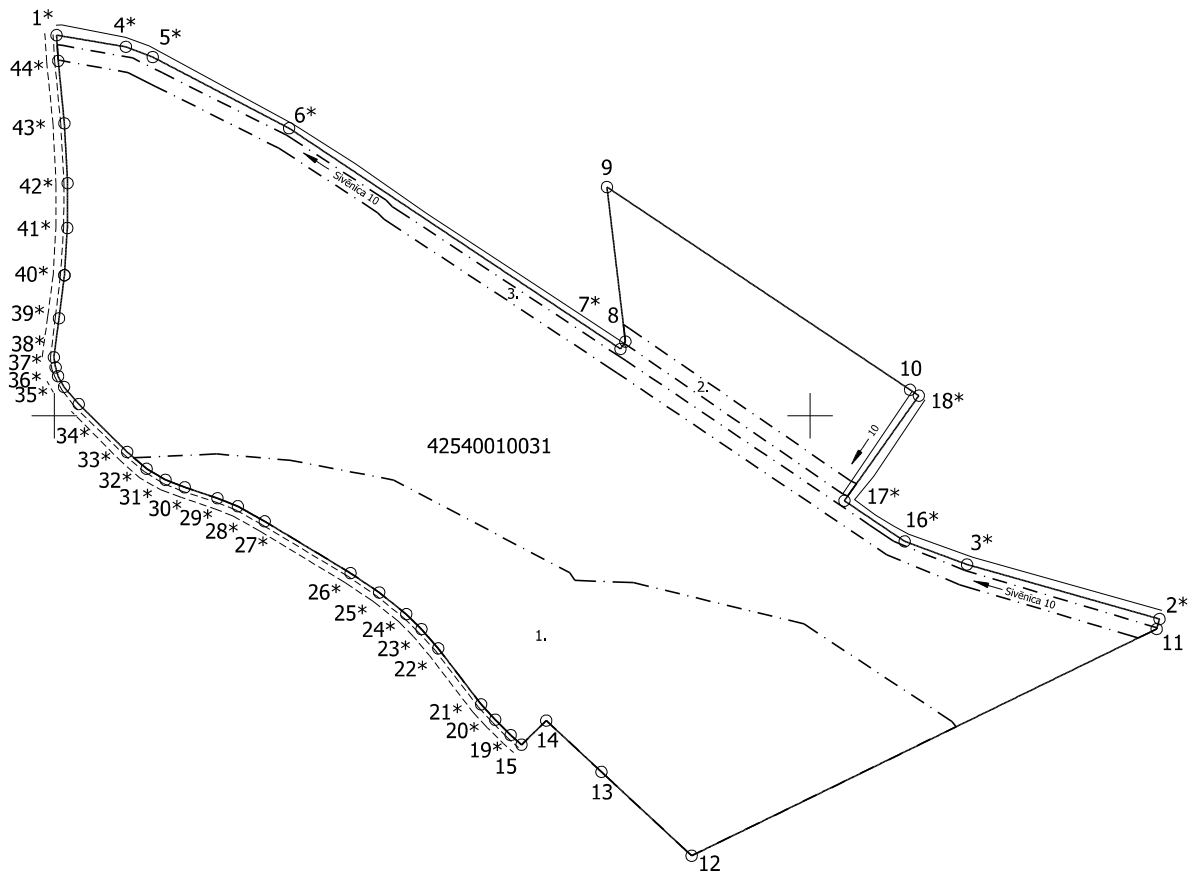
Apgrūtinājumu saraksts:

1.	7311020101 - vairāk par 100 kilometriem garas dabiskas ūdensteces (Ogres upe) vides un dabas resursu aizsardzības aizsargjoslas teritorija lauku apvidos - 4,80 ha
2.	7311020104 - līdz 10 kilometriem garas dabiskas ūdensteces (Sivēnīcas upe) vides un dabas resursu aizsardzības aizsargjoslas teritorija lauku apvidos - 0,18 ha
3.	7311020104 - līdz 10 kilometriem garas dabiskas ūdensteces (Sivēnīcas upe) vides un dabas resursu aizsardzības aizsargjoslas teritorija lauku apvidos - 0,83 ha
4.	7311041000 - ūdensnotekas (ūdensteču regulēta posma un speciāli raktas gultnes), kā arī uz tās esošas hidrotehniskas būves un ierīces ekspluatācijas aizsargjoslas teritorija lauksaimniecībā izmantojamās zemēs - 0,25 ha
5.	7311041000 - ūdensnotekas (ūdensteču regulēta posma un speciāli raktas gultnes), kā arī uz tās esošas hidrotehniskas būves un ierīces ekspluatācijas aizsargjoslas teritorija lauksaimniecībā izmantojamās zemēs - 1,86 ha
6.	7311050200 - tauvas joslas teritorija gar Sivēnīcas upi - 0,07 ha
7.	7311050200 - tauvas joslas teritorija gar Sivēnīcas upi - 0,33 ha
8.	7312030303 - ekspluatācijas aizsargjoslas teritorija gar valsts vietējiem un pašvaldību autoceļiem lauku apvidos (pašvaldības autoceļš) - 1,55 ha
9.	7313060000 - aizsargājamo ainavu apvidus teritorija, ja tā nav iedalīta funkcionālajās zonās - 17,64 ha

Plānā attēlota informācija par apgrūtinājumiem 2023.gada 22.jūnijā

Plāna mērogs 1: 5000

Zemes vienības platība: 17.64 ha



x=320000
y=604500

Zemes vienības platība: 17.64 ha

Apgrūtinājumu plāns

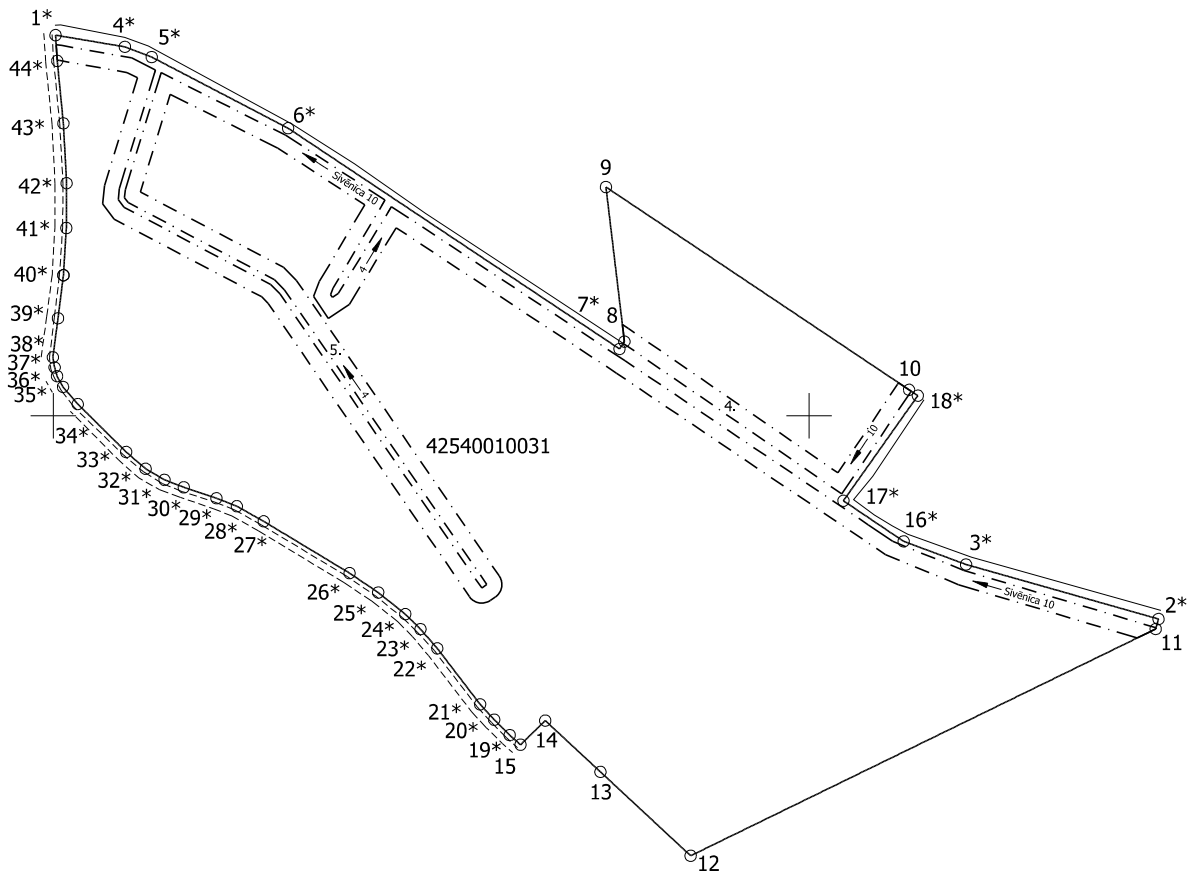
4254 001 0031

Plāna mērogs 1: 5000

2. lapa no 6

Mērnieks Jānis Domburs
sertifikāta Nr. AB0103

Plāns sagatavots atbilstoši Ministru kabineta 2011.gada 27.decembra noteikumiem
Nr.1019 "Zemes kadastrālās uzmērīšanas noteikumi"



x=320000
y=604500

Zemes vienības platība: 17.64 ha

Apgrūtinājumu plāns

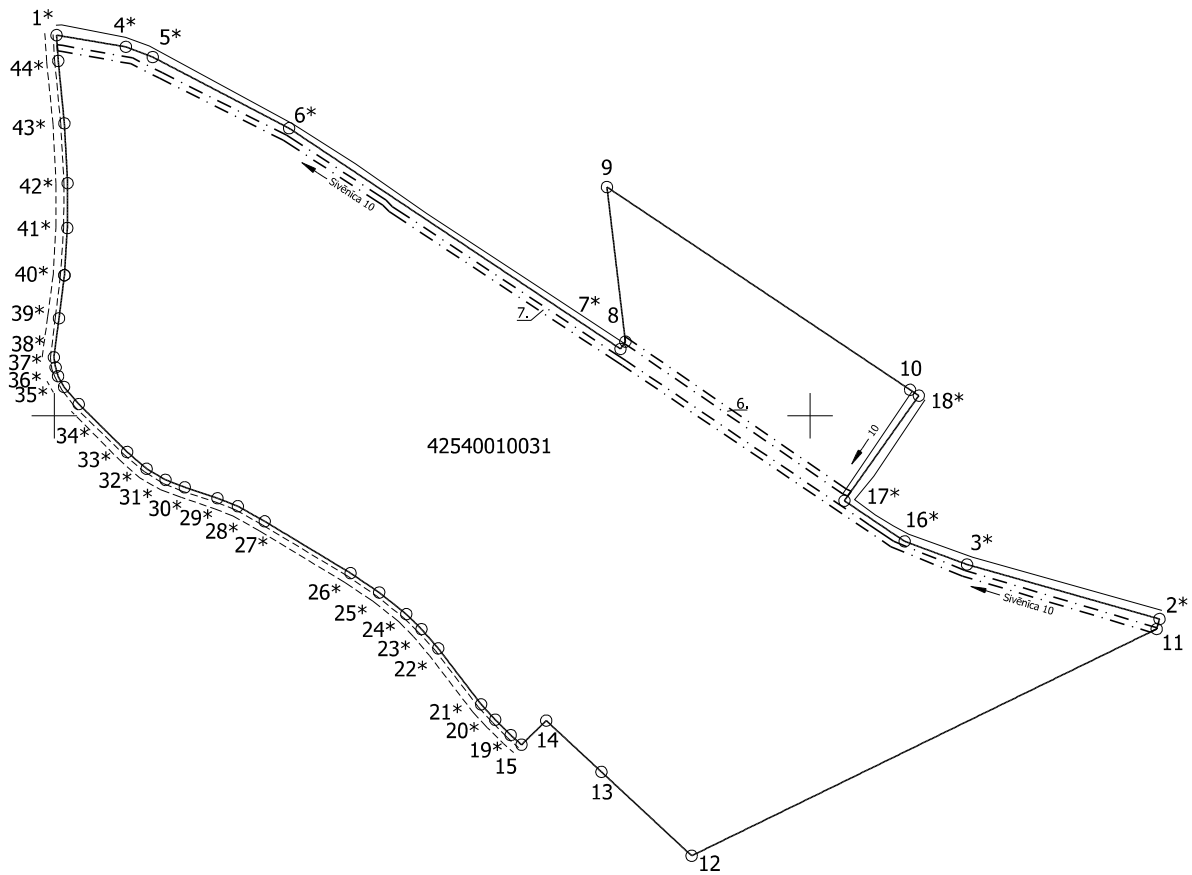
4254 001 0031

Plāna mērogs 1: 5000

3. lapa no 6

Mērnieks Jānis Domburs
sertifikāta Nr. AB0103

Plāns sagatavots atbilstoši Ministru kabineta 2011.gada 27.decembra noteikumiem
Nr.1019 "Zemes kadastrālās uzmērīšanas noteikumi"



x=320000
y=604500

Zemes vienības platība: 17.64 ha

Apgrūtinājumu plāns

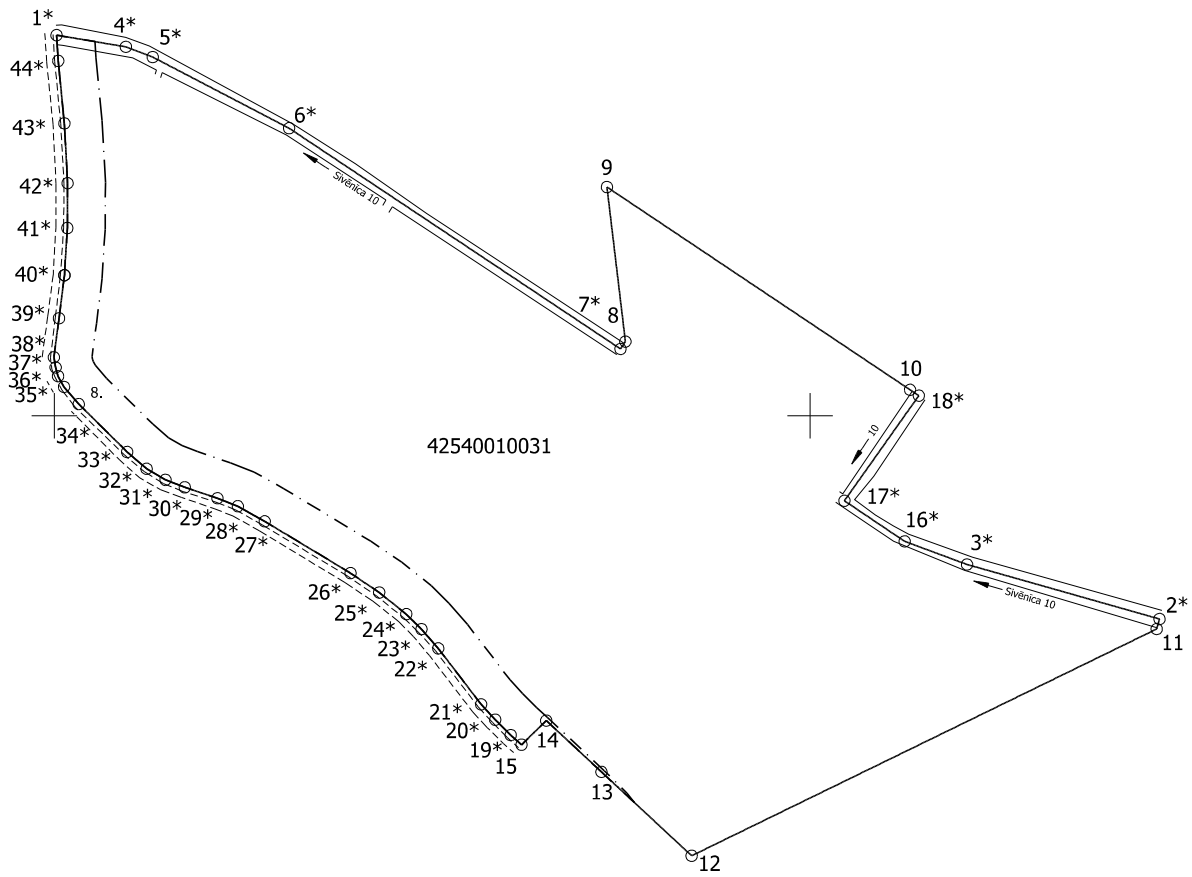
4254 001 0031

Plāna mērogs 1: 5000

4. lapa no 6

Mērnieks Jānis Domburs
sertifikāta Nr. AB0103

Plāns sagatavots atbilstoši Ministru kabineta 2011.gada 27.decembra noteikumiem
Nr.1019 "Zemes kadastrālās uzmērīšanas noteikumi"



x=320000
y=604500

Zemes vienības platība: 17.64 ha

Apgrūtinājumu plāns

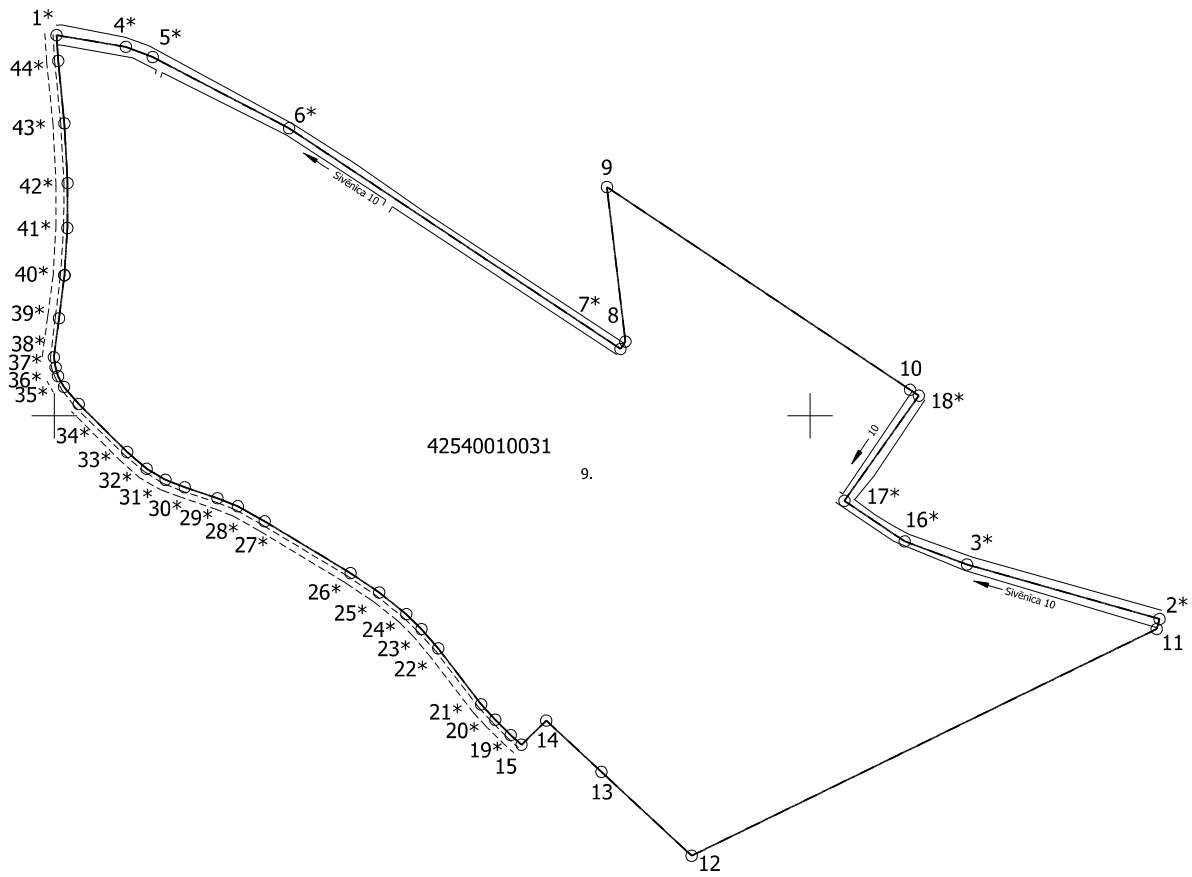
4254 001 0031

Plāna mērogs 1: 5000

5. lapa no 6

Mērnieks Jānis Domburs
sertifikāta Nr. AB0103

Plāns sagatavots atbilstoši Ministru kabineta 2011.gada 27.decembra noteikumiem
Nr.1019 "Zemes kadastrālās uzmērīšanas noteikumi"



x=320000
y=604500

Zemes vienības platība: 17.64 ha

Apgrūtinājumu plāns

4254 001 0031

Plāna mērogs 1: 5000

6. lapa no 6

Mērnieks Jānis Domburs
sertifikāta Nr. AB0103

Plāns sagatavots atbilstoši Ministru kabineta 2011.gada 27.decembra noteikumiem
Nr.1019 "Zemes kadastrālās uzmērīšanas noteikumi"