

Vecpiebalgas novada Ilgtspējīgas attīstības stratēģija 2013-2037.g.





IEGULD JUMS TAVĀNĀ KOTNĀ!



EIROPAS

**VECPIEBALGAS NOVADA
ILGTSPĒJĪGAS ATTĪSTĪBAS STRATĒGIJA
2013.-2037.gadam**



SIA "Projekts 3i"



Vecpiebalgas novada pašvaldība

2012

SATURS

Ievads	3
Novada vizītkarte	4
1. Pārskats par nacionāla līmeņa un reģionāla līmeņa attīstības plānošanas dokumentiem	5
1.1. Latvijas ilgtspējīgas attīstības stratēģija līdz 2030.gadam	5
1.2. Latvijas Nacionālais attīstības plāns (NAP) 2007. - 2013.gadam	6
1.3. Vidzemes plānošanas reģiona teritorijas plānojums 2007-2027.gadam	7
1.4. Vidzemes ilgtermiņa attīstības scenāriji	11
	5
2. Pašreizējās situācijas izvērtējums	13
2.1. Procesi un tendences	13
2.2. SVID analīze	16
2.3. Iespējamie scenāriji	19
3. Stratēģiskā daļa	21
3.1. Novada vairošas	21
3.2. Novada attīstības vairošana	22
3.3. Stratēģiskie mērķi un prioritātes	23
3.4. Novada ekonomiskā specializācija	25
4. Telpiskās attīstības perspektīva	27
4.1. Apdzīvotības struktūras attīstība	28
4.2. Infrastruktūras attīstība	32
4.3. Lauku teritoriju attīstība	34
4.4. Ainaviski un kultūrvēsturiski nozīmīgās teritorijas	37
Vecpiebalgas novada integrāta telpiskā struktūra	43
4.5. Kopīgo interešu teritorijas ar kaimiņu pašvaldībām	44
5. Ilgtspējīgas attīstības stratēģijas ieviešanas uzraudzība	46
6. Pārskats par sabiedrības līdzdalības pasākumiem	47
7. Ziņojums par Vidzemes plānošanas reģiona atzinuma ievērošanu	48
8. Pielikumi	49
Ilgtspējīgas attīstības stratēģijas izstrādes materiāli	

IEVADS

Vecpiebalgas novada Ilgtspējīgas attīstības stratēģija 2013.-2037.gadam izstrādāta saskaņā ar Vecpiebalgas novada pašvaldības 2012. gada 18. jūlija lēmumu Nr.10§4. Par Ilgtspējīgas attīstības stratēģijas izstrādes vadītāju apstiprināts Vecpiebalgas novada Attīstības plānošanas un nekustamo pašvaldības vadītājs Andris Balodis. Ar šo lēmumu apstiprināts arī darba uzdevums un izveidota Vecpiebalgas novada ilgtspējīgas attīstības stratēģijas izstrādes vadības grupa sekojošā sastāvā:

Ella Frīdvalde-Andersone,
Anna Caunte,
Anita Kamerde,
Jānis Vīlps,
Hugo Duksis.

Vecpiebalgas novada Ilgtspējīgas attīstības stratēģiju 2013.-2037.gadam sadarbībā ar pašvaldību izstrādāja konsultāciju uzņēmuma SIA "Projekts 3i0" eksperte Ilma Valdmāne. Apakšnodaļa 4.4. *Ainaviski un kultūrvēsturiski nozīmīgās teritorijas* izmantoti Aijas Mellumas pētījumu materiāli.

Vecpiebalgas novada Ilgtspējīgas attīstības stratēģija 2013.-2037.gadam ir ilgtermiņa attīstības plānošanas dokuments, kur noteikti novada attīstības mērķi, prioritātes un galvenie rīcības virzieni, lai nodrošinātu novada teritorijas stabilitāti, ilgtspējīgu attīstību, sekmētu ekonomisko izaugsmi un sociālo stabilitāti, saglabājot Vecpiebalgas novada identitāti un vrtības.

Darbs pie novada ilgtspējīgas attīstības stratēģijas bija uzsākts jau pirms domes lēmuma pieņemšanas, kad Teritorijas plānojuma un Attīstības programmas izstrādes ietveros tika organizētas radošas ideju darbnīcas, veikta iedzīvotāju aptauja, rīkotas darba grupu sanāksmes, kurās tika diskutēti par novada tūlītā, prioritātie, identitāti un vrtībām.

Gan Vecpiebalgas novada Teritorijas plānojuma 2012.-2024.g., Paskaidrojuma rakstā, gan Attīstības programmas detaļās un vispusīgā Pa-reizējās situācijas raksturojums, uz ko balstās Ilgtspējīgas attīstības stratēģijā dotais novada attīstības izvērtējums, SVID analīze, iezīmēti procesi, tendences un iespējamie attīstības scenāriji. Tādējādi Stratēģijas izstrāde ir notikusi cieši saistībā ar Teritorijas plānojuma un Attīstības programmas izstrādi.

Ētērš dokumenti, kas ir cieši saistīti, viens otru papildinot, ir pamats novada attīstības plānošanai.

Vecpiebalgas novada Ilgtspējīgas attīstības stratēģija 2013.-2037.gadam apstiprināta ar Vecpiebalgas novada pašvaldības 2012. gada 19. decembra lēmumu Nr.22§6.

VECPIEBALGAS NOVADA VIZ TKARTE

Teritorijas plat ba - 542,5 km²

Iedz vot ju skaits ó 4745*

Iedz vot ju bl vums ó 8,9 iedz./km²

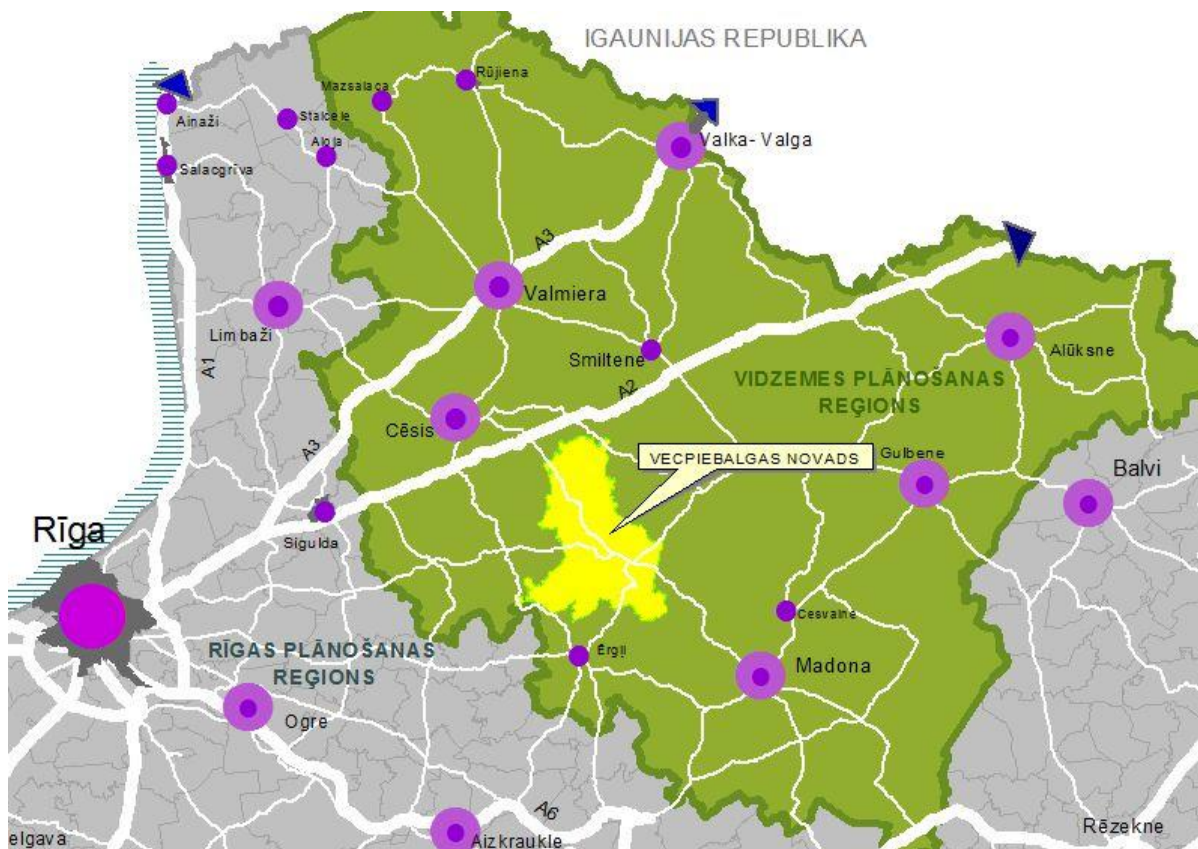
Att lums no R gas ó 157 km

Vecpiebalgas novads izveidots 2009.gad , apvienojot piecus pagastus - Dz rbenes, Ine-u, Kaives, Taurenes un Vecpiebalgas pagastu.

Vecpiebalgas novads atrodas Vidzemes augstienes centr laj da un robežojas ar Raunas, Smiltenes, Jaunpiebalgas, Madonas, rg u, Amatas, C su un Prieku u novadiem.

Vecpiebalgas novads Latvij ir atpaz stams ar savu bag to kult rv sturisko vidi, kult ras trad cij m, dabas v rt b m un skaistaj m ainav m.

Aizsarg jamo ainavu apvidus šVecpiebalgaõ iek auts Natura 2000 t kl .



1. Pārskats par nacionāla līmeņa un reģionāla līmeņa attīstības plānošanas dokumentiem

1.1. Latvijas ilgtspējīgas attīstības stratēģija līdz 2030.gadam

Latvijas ilgtspējīgas attīstības stratēģija (LIAS) jeb šLatvija 2030ö ir hierarhiski augstākais ilgtermiņa attīstības plānošanas dokuments, kas ietver valsts ilgtspējīgas attīstības vadlīnijas un telpisko perspektīvu. Tajā izvirzīti valsts ilgtermiņa attīstības mērķi, prioritātes un telpiskas attīstības perspektīva, kas īstenojama, realizējot pakārtotus nozaru un teritoriju attīstības politikas. Dokuments 2010.gadā apstiprināts Saeimā. Līdz ar to visi attīstības plānošanas dokumenti jāveido saskaņā ar LIAS noteiktajiem virzieniem un prioritātes.

Latvijas ilgtspējīgas attīstības stratēģijā iekļauta Telpiskā attīstības perspektīva, kurā iezīmēts integrēts skatījums valsts teritorijas līdzsvarotai un ilgtspējīgai attīstībai, lai Latvijas galvenās vairošanās, resursi un priekšrocības tiktu izmantotas visefektīvākā veidā. Tajā dokumentā nospraustas vadlīnijas turpmākai attīstības plānošanai un sekmīgai visos līmeņos.

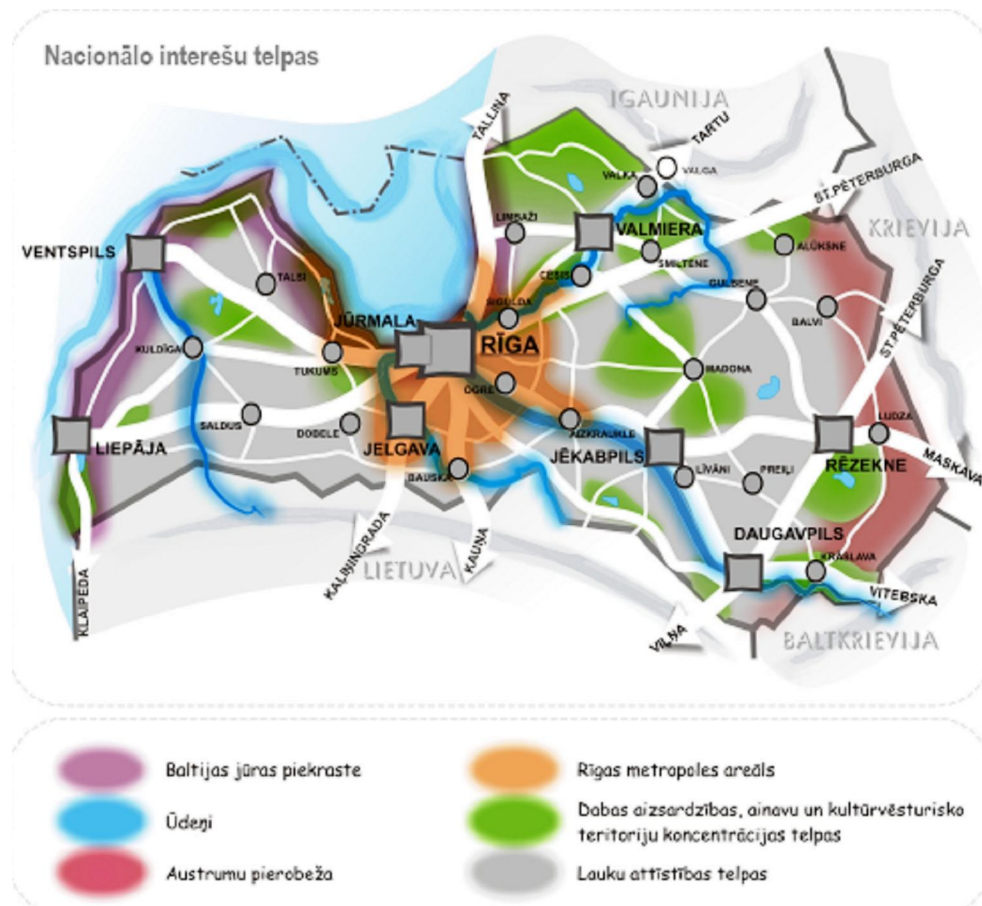
Telpiskā attīstības perspektīvā uzsvērts, ka iekļautās sasniedzamības nodrošināšanai galvenloma jābūt joprojām bāzē autoceļiem. Valsts iekļautās sasniedzamības uzlabošanai, reģionālās attīstības sekmīgai un iedzīvotāju mobilitātes veicināšanai paredzēts uzlabot reģionālo un vietējo autoceļu kvalitāti, kas savieno pagastu centrus ar novadu centriem, reģionālās un nacionālās nozīmes centriem. Tādējādi tiks sekmīgtā novadu attīstība un iedzīvotāju dzīves kvalitātes uzlabošana, garantējot lauku teritoriju iedzīvotājiem nepieciešamas mobilitātes iespējas.

Perspektīvā norādīts, ka par galvenajiem ekonomiskās attīstības centriem kļūs pilsētas, pieaugs to ekonomiskā kapacitāte un konkurētspēja. Savukārt mazajām pilsētām un lielākajām lauku apdzīvotajām vietām ir jāpilda novadu nozīmes attīstības centru loma, sniedzot apkārtnējo teritoriju iedzīvotājiem pakalpojumus un nodrošinot darba vietas. Noteikts, ka novadu nozīmes attīstības centriem ir jāiekļaujas kopējā nacionālās un reģionālās nozīmes attīstības centru funkcionālajā tīklā. Novadu nozīmes attīstības centros, ko nosaka reģionālā un vietējā līmeņa teritorijas attīstības plānošanas dokumentos, ir jākoncentrē pakalpojumi, kas nodrošina pievilcīgus dzīves vidi un priekšnoteikumus ekonomikas attīstībai.

Telpiskā attīstības perspektīvā norādīts, ka jāsekmī pilsētu un lauku teritoriju sadarbību, uzsverot integrētas pieejas nepieciešamību attīstības plānošanā un īstenošanā. Atzīmēts, ka plānojot un īstenojot attīstību lauku teritorijās, jāparedz pasākumi lauku ekonomikas daļdošanai un pieejamo izaugsmes resursu efektīvākai izmantošanai, tādā veidā sekmējot dzīves kvalitātes uzlabošanu. Lai to panāktu, ir jāievieš fiziskie, sociālie, infrastruktūras, kultūras un vides aspekti.

Tas vistiešākā veidā saistās Vecpiebalgas novada attīstības perspektīvu un ir attiecināms uz visa veida infrastruktūras un pakalpojumu attīstību pagastu centros, nodrošinot tur pakalpojumu un kvalitātes mērķu pieejamību, kultūras un brīvlaika pavadīšanas iespējas, kā arī labvēlīgus mērķdarbības vidi.

LIAS Latvija 2030 apskatīta arī lauku teritoriju attīstība, atzīmējot, ka paralēli lauksaimnieciskās un meļsaimnieciskās produkcijas ražošanai, lauki nodrošinās gan kvalitātes dzīves telpu un rekreācijas iespējas pilsētās strādājošajiem, gan arī teritorijas nelauksaimnieciskai izmērķdarbībai. Vienlaikus uzsvērts, ka jāveicina Latvijai raksturīgā dzīvesveida, vēsturiskās apdzīvotuma struktūras, kultūrainavu un tradīciju saglabāšana, attīstot lauku tūrisma un citus alternatīvos nodarbes veidus, it sevišķi e-darba iespējas, izmantojot lauku vietas ar kūrortiem un vasaras mājām.



1.1.att. Ieskatā Latvijas perspektīvā telpiskā struktūra

Saskaņā ar LIAS Latvija 2030, *Telpiskās attīstības perspektīvu*, Vecpiebalgas novads iekļauj Dabas aizsardzības, ainavu un kultūrvēsturisko teritoriju koncentrācijas areālu un Lauku attīstības telpas, kas noteiktas kā nacionālo interešu telpas.

1.2. Latvijas Nacionālais attīstības plāns (NAP) 2007. - 2013.gadam

Latvijas Nacionālais attīstības plāns ir vidēja termiņa stratēģiskais plānošanas dokuments 2007. - 2013.gadam, kurā apstiprināts MK 2006.gada 4.jūlijā. Saskaņā ar šā Attīstības plānošanas sistēmas likuma (08.05.2008.) 12.pantā noteikto, Nacionālais attīstības plāns ir hierarhiski augstākais vidēja termiņa attīstības plānošanas dokuments. Tas ir valsts galvenais stratēģijas īstenošanas instruments, kas nosaka nozaru un teritoriju attīstības prioritātes vidēja termiņa, jeb laika posmā līdz septiņiem gadiem. Plāns tiek īstenots, plānojot valsts un pašvaldību, ES politiku instrumentu un citu finanšu avotu investīciju programmas.

Plānā ir noteikts reģionālās attīstības mērķis - veicināt un nodrošināt līdzsvarotu un ilgtspējīgu valsts attīstību, mazinot atšķirības starp teritorijām, kā arī saglabāt un attīstīt katras dabai un kultūrvēsturei raksturīgās iezīmes un attīstības potenciālu.

Konkrītais uzdevums, ir paredzēt akcentēt un iekļaut teritorijās plānošanas reģiona un lokālās kultūrvēstures savdabību un kvalitāti, kā ilgtspējīgas teritoriju attīstības un konkurētspējas nosacījumu.

Tāpat uzsvērts, ka viens no kvalitātes uzlabojumiem un dzīves vides radīšanas pamatelementiem ir mūsdienu transporta sistēma. Savukārt sabiedrisko pakalpojumu kopums ietver drošsaimniecības, atkritumu apsaimniekošanas, siltumapgādes un citus līdzīgus veidus.

pakalpojumus un to infrastruktūru. Tās pakalpojumu esamība uzlabo dzīves vides kvalitāti, palielina saimnieciskās darbības aktivitāti, veicina efektīvu un ilgtspējīgu energoresursu izmantošanu.

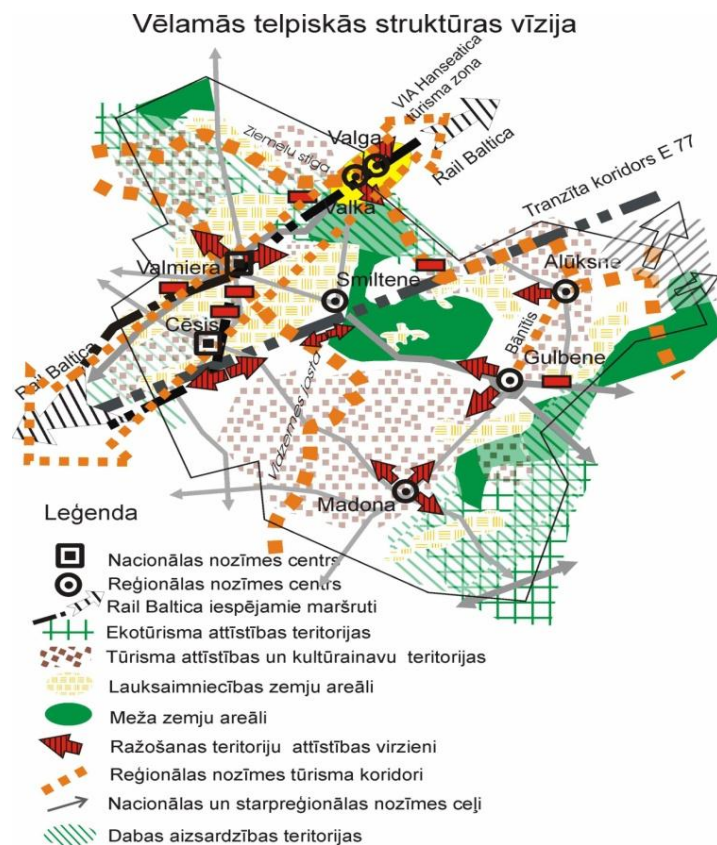
Jaunais Nacionālais attīstības plāns (NAP) ir izstrādāts procesā.

1.3. Vidzemes plānošanas reģiona teritorijas plānojums 2007-2027.gadam

Vidzemes plānošanas reģiona teritorijas plānojums ir ilgtermiņa teritorijas plānošanas dokuments, kas nosaka reģiona attīstības iespējas un virzienus 20 gadiem. Tas ir saistošs vietējām pašvaldībām, izstrādājot un realizējot savu teritorijas plānojumus un attīstības programmas.

Vidzemes reģiona teritorijas plānojuma II daļā "Telpiskās attīstības perspektīvā" noteiktas pamatnostādnes, reģiona vides telpiskās struktūras vizija pēc 20 gadiem, stratēģija un rīcības pasākumi, kas apraksta un grafiskā veidā atspoguļota reģiona plānotā telpiskā struktūra. Vīzijā Vidzeme pozicionēta kā dinamisks un konkurētspējīgs reģions, ar dabas un kultūrvēsturiskā mantojuma daudzveidīgu lauku teritorijām, nozīmīgiem transporta koridoriem Rail Baltica, VIA Hanseatica, Vidzemes ioseju un pilsētām kā reģiona ekonomiskās attīstības dzinēj spēku.

Telpiskās attīstības perspektīvā ir atspoguļota Vidzemes reģiona vides telpiskā struktūra ilgtermiņā - 20 gadu perspektīvā.



1.2.att. l.s. Vidzemes reģiona integrētā telpiskā struktūra

Vidzemes pl noānas re iona teritorijas pl nojuma kontekst Vecpiebalgas novads iek aujas vair k s re iona telpiskaj s strukt r s:

Apdz vojuma att st ba, kur Vecpiebalgai k novada noz mes centram ir iez m tas funkcijas un loma.

Dabas aizsardz bas teritorijas - are li, kur koncentr tas starptautisk s, nacion las un re ion las noz mes aizsarg jam s dabas teritorijas un objekti. TM teritoriju att st bas ilgtermi a m r is ir ilgsp j gas dabas aizsardz bas teritoriju apsaimniekoānas politikas stenoāna, ietverot ekonomiskos un soci los aspektus. Vecpiebalgas novad t da teritorija ir aizsarg jamais ainavu apvidus šVecpiebalgaō, dabas liegumi Pal-u purvs, Draugolis un Spro i.

Ainaviski noz m g s teritorijas - re iona noz mes ainavisk s teritorijas, ko raksturo augsta est tisk un kult rv sturisk kvalit te un kuru ilgtermi a m r is ir saglab t un nostiprin t Vidzemes ainavas daudzveid bu un savdab bu. Vecpiebalgas novad s teritorijas ietver ne tikai aizsarg jamo ainavu apvidu šVecpiebalgaō, bet ari ainaviski savdab gas teritorijas ap Dz rbeni, Taureni Kaivi.

T risma att st bas are ls re iona telpiskaj strukt r tiek skat ts k dafl da veida t risma att st bai noz m ga un piem rota teritorija. K ilgtermi a m r is m teritorij m noteikts ilgsp j gas nodro in āna un daudzveid gu t risma pakalpojumu ar augstu pievienoto v rt bu att st ba. Tas ietver visu Vecpiebalgas novada teritoriju ar izcilaj m ainav m un kult rv sturiskais mantojumu.

Tehnisk s infrastrukt ras att st bas teritorijas, kur izvietoti valsts autoce i, dzelzce , elektrop rvades l nijas un iek rtas.

Apdzvojuma attīstība

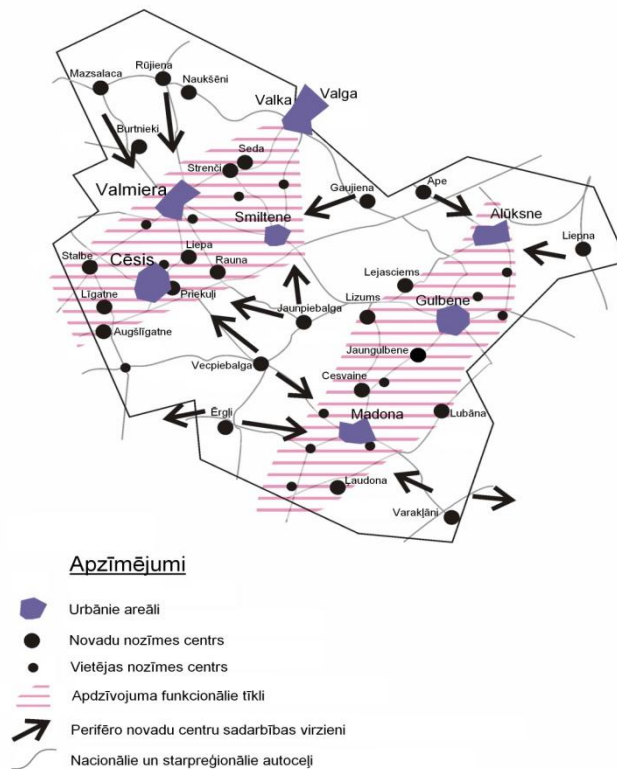
Apdz vojuma att st bai noteikti di vid ja termi a m r i:

- Katras pils tas un lauku apdz voto vietu potenci la efekt va un pilnv rt ga izmantoāna;
- Iedz vot ju skaita saglab āna Vidzem , apst dinot iedz vot ju šaizpl ānuō;
- Lauku apdz voto vietu ekonomikas att st ba un iedz vot ju labkl j bas pieaugums sakopt vid , nezaud jot kult rv sturisko un ainavisko identit ti.

Vidzemes pl noānas re iona teritorijas pl nojum ir noteikta re iona apdz vojuma strukt ras att st ba. T balst s uz policentrisku strukt ru ar cie m funkcion l m saikn m, kur sava vieta ir gan nacion las, gan re ion las, gan novada un viet jas noz mes centriem, to skait viens t m. Apdz vojuma centru iedal juma veidoānai tiek noteikti ar konkr ti krit riji. Apdz vojuma centri ir pils tas un lauku apdz vojuma centri, kas iedal ti vair kos l me os. Vecpiebalga iedal ta 3.1 men k novada noz mes centrs.

Ta u j atz m , ka Vidzemes pl noānas re iona teritorijas pl nojuma 2007-2027 II s jum Telpisk s att st bas perspekt va ir pretrun ga inform cija par apdz vojuma centru iedal jumu l me os. 2.2.1.1.apak noda (28.lpp) teikts, ka ... Re iona pl nojums sadala apdz vojuma centrus tr s l me os - nacion las, re ion las, un novada noz mes centros, bet s juma Pielikum šVidzemes plānošanas reģiona teritorijas plānojuma un attīstības programmas apdzvojuma plānošanas vadlīnijasō (63.lpp) teikts, ka, š... Pl nojot pa vald bu teritoriju apdz vojumu, Vidzemes re ion noteikti etri att st bas centru l me i: viet j s noz mes centrs; novadu noz mes centrs; re ion las noz mes centrs; nacion las noz mes centrsō.

Urbānie areāli un funkcionālie tīkli



1.3.att ls. Vidzemes reģiona apdzīvotības struktūras attēsts

Novada nozīmes centriem izvirzīts ilgtermiā mērķis - kļūt par policentriskas apdzīvotības struktūras balstu, nodrošināt apkārtnē lauku teritoriju attīstību un dzīvotspējīgas saglabāšanu, attīstoties kā daudzfunkcionāliem pakalpojumu centriem.

Vidja termiā mērķis novada nozīmes centriem - nodrošināt pakalpojumus periferiem ciemiem un citām mazākām lauku apdzīvotām vietām un viens tām, saglabājot lauku teritoriju identitāti.

Atbilstoši mērķim, noteiktas - darbcības: novada nozīmes centri nodrošina pamata un vidjo izglītību, primāro veselības aprūpi un sociālos pakalpojumus, nodrošina informācijas pieejamību, uzturot bibliotēkas, publiskos interneta pieejas punktus, tūrisma un citus informācijas centrus.

Vietējas nozīmes centriem noteikts ilgtermiā mērķis - nodrošināt lauku apdzīvotības saglabāšanu un identitāti, pamata pakalpojumu pieejamību un vides sakoptību.

Vidja termiā mērķis vietējas nozīmes centriem: - o centru novietojuma un kultūrvēsturiskā mantojuma potenciāla izmantošana, specializējoties gan kā lauku teritoriju atbalsta centriem, gan kā pakalpojumu centriem transporta koridoros, gan kā tūrisma vai konkrētai uzņēmējdarbības veida attīstības centriem.

Lauku (atvērtais) telpas struktūra

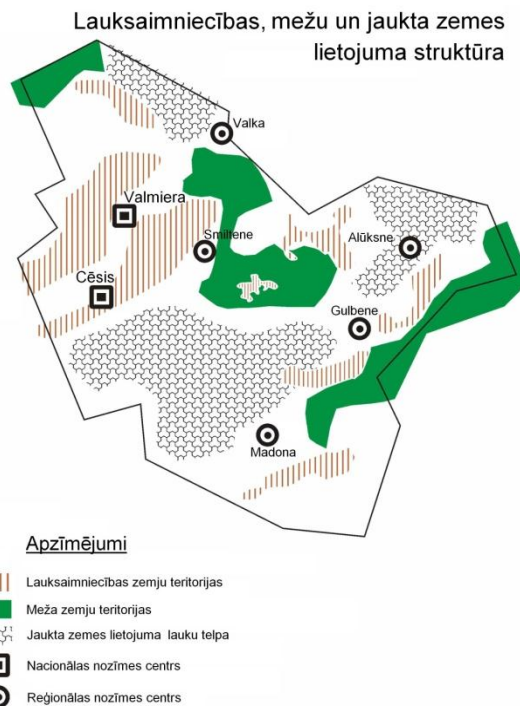
Telpiskās attīstības perspektīvā izdalīta lauku (atvērtais) telpa, kas ietver lauksaimniecības un mefļu teritorijas, dežurā aizsargjamās dabas teritorijas, teritorijas tūrisma un rekreācijai. Kā vidja termiā mērķis izvirzīts atvērtais telpas kvalitātes, raksturīgā Vidzemes ainavu, tradicionālās vesēlības un kultūrvēsturiskās vides saglabāšana.

Lai saglabātu lauku telpas esošās kvalitātes, veicinātu ekonomisko attīstību, balstoties uz esošajiem resursiem, reģionālās teritorijas plānojumā izdalītas – šādas teritorijas:

- Lauksaimniecības zemju areāli;
- Meža zemju areāli;
- Tūrisma attīstības areāli;
- Ainaviski nozīmīgas teritorijas;
- Dabas aizsardzības teritorijas;
- Lauku telpas ar jauktu zemes lietojumu un daļēdu saimniecisko darbību.
- Pierobeža;
- Pamata infrastruktūras teritoriju koridori.

Vecpiebalgas novads iekļaujas Tūrisma attīstības un kultūrainavu teritorijā areālā, ko – rso reģionālās nozīmīgas tūrisma koridori.

Savukārt saskaņā ar Vidzemes reģionālās telpiskās attīstības perspektīvu, pēc zemes izmantošanas veida Vecpiebalgas novads atrodas areālā *Jaukta zemes lietojuma lauku telpa*.



1.4.attēls. Vidzemes reģionālās lauku telpas attīstība

Infrastruktūras attīstība

Attiecībā uz Vecpiebalgas novada teritoriju, Vidzemes plānošanas reģionālās plānojumā bija paredzēts līdz 2027.gadam sasniegt – du autoceļu iedalījumu; autoceļu P30 Cēsis – Madona attīstīt kā nacionālās nozīmīgas autoceļu, savukārt autoceļu P3 Garkalne – Alūksne un P33 – Rīga – Jaunpiebalga – Sali krogs kā reģionālās nozīmīgas autoceļus iekļaut Vidzemes jostas maršrutā.

Reģionālās plānojumā bija paredzēts attīstīt arī novadu – rsojošo dzelzceļa līniju Ieriņi – Gulbene – Pitalova kā stratēģiskās nozīmīgas dzelzceļa līniju starptautiskā līmenī, un atbalstīt reģionālās nozīmīgas tūrisma attīstības dzelzceļa līniju Rīga – Rīga, kas netieši veicinātu tūrisma attīstību ar Vecpiebalgas novadu. Tāpat – šādas dzelzceļa līnijas ir likvidētas.

1.4. Vidzemes ilgtermiņa attīstības scenāriji

2011.gad Vidzemes Augstskol projekta „Lauku reģiona pievilcīgā tūlītējā veidošana” *Trans in Form* (041) Projekta aktivitāte: WP3 „Scenāriju plānošana reģionālā potenciāla un pilsētvides attīstībai ietvaros ir izstrādāts ziņojums - **Vidzemes ilgtermiņa attīstības scenāriji**. Ziņojumu izstrādāja Vidzemes Augstskolas scenāriju izstrādes darba grupa.

Vidzemes ilgtermiņa attīstības scenāriju mērķis ir noteikt dažādus iespējamus Vidzemes plānošanas reģiona attīstības virzienus līdz 2030. gadam. Scenāriju izstrādes gaitā ir analizēta dažādu virzītājspēku un –odienas reģionālās ietekme uz reģiona attīstību tīkrotnā, kā arī noteikti nozīmīgākie nākotnes izaicinājumi un iespējas. Scenāriji veidoti, ņemot vērā globālos procesus un tendences, valsts un reģionu raksturojošos attīstības rādītājus, ekspertu vārtējumu, jaunā un viedokļus un vairāku semināru rezultātus, iesaistot arī reģionālu ekspertus. Scenāriju izstrādes mērķis ir pasaules pārmaiņu konteksts un tehnoloģiju progress.

Ziņojuma ietvaros izveidoti apraksti tematiskajiem scenārijiem, kas aptver reģiona attīstības aktuālās jomas: demogrāfiju, ekonomiku, klimata izmaiņas, enerģiju, transportu un infrastruktūru, lauku attīstību, sabiedrības sociālo un kultūras vārtību izmaiņas, pārvaldību un vietu pievilcību. Balstoties uz šiem scenārijiem, izveidoti 4 integrētie scenāriji, prognozējot iespējamās reģionālās sekas turpmākajiem 20 gadiem. Tādā veidā visaptveroši scenāriji kļūst par pamatu reģionam Latvijā izstrādāt pirmo reizi.

Status-quo scenārijs Vidzemē turpinās esošās attīstības tendences, jo nenotiek aktīva iekšējā un ārējā situācija. Tādā scenārijā, izmantojot reģiona saukļa metaforu, Vidzemē – ved aug-up, bet gājji ir tādā pašā. Zaudētji – scenārijs galvenokārt ir Vidzemes lauki. *Konkurences* scenārijs valda sīkās un vidējās principā. Vidzemes – ved aug-up tikai spēcīgākajiem. Tādā reģionāli palielinās sociālais un teritoriālais atšķirības.

Kohēzijas scenārijs Vidzemes attīstībā notiek lēnā, jo atbalsta saņemšana mazāk attīstītās teritorijās un nozarēs. Vidzemes – ved aug-up, pavelkot kalnā ar vārtībām.

Optimālais scenārijs apvieno pozitīvas kohēzijas un konkurences iezīmes. Tādā scenārijā vidzemnieki vairāk sadarbojas, specializējas un tiecas pārcīnāties. Pieaug viņu spēja piemērot izmaiņas un paaugstinās iedzīvotāju labvēlīgā. Vidzemes – ved aug-up, un pat iet visā kopā.

Optimālais attīstības scenārijs norādā vārtējam Vidzemes attīstības virzienam. Tas ir balstīts uz – diem principiem:

É *Orientācija uz rīcību*. Optimālais scenārijs ir orientēts uz rīcību. Tas paredz, ka vidzemnieki apzinās izmaiņu nepieciešamību, gatavojas tām un aktīvi tās ievieš. Politikas plānošanā un ieviešanā notiek koordināta sadarbība starp dažādiem pārvaldes līmeņiem. Bez tam tiek stenota, gan rīcība, gan iekšējā attīstības pieeja.

É *Integrāla pieeja*. Optimālais scenārijs pieņem, ka vidzemnieki ar savām darbībām centīsies izmainīt ne tikai negatīvos rīcības apstākļus, bet arī mainīs pašus.

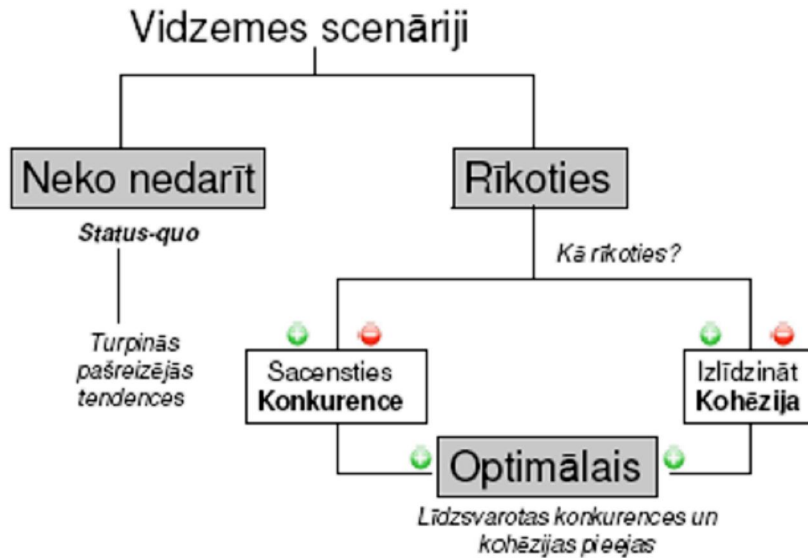
É *Līdzsvarota attīstība*. Optimālais scenārijs paredz ilgtermiņa Vidzemes attīstību, kurā notiek līdzsvarota izaugsme visā teritoriālā kapitālā platformā šodabā un infrastruktūras, zināšanu, identitātes un sociālās platformā. Politikas ieviešanā notiek pārveidošana no sektoru pieejas uz integrētu attīstības politiku.

É *Konkurences un kohēzijas attīstības pieeju pozitīvo iezīmju apvienojums*. Tas iespējams, uzlabojot produktivitāti un veicinot savstarpīgo sadarbību konkurences apstākļos.

É *Nākotnes kontekstam piemērots reģionālās politikas ietvars*, kurā mazāk attīstītās Vidzemes teritorijas netiek uzskatītas par atpalikušām un atbalstāmām, bet tiek aktīvi meklētas un attīstītas to iekšējās – neidentificētais potenciāls.

Optimālaj scenārijā rēģistrācijas vairāk virstas nevis uz administratīvo teritoriju, bet uz funkcionālo teritoriju. Par attīstības instrumentiem tiek uzskatīts ne tikai materiālais kapitāls (subsīdijas un ES fondi), bet arī jauktais materiālais un nemateriālais, publiskais un privātais kapitāla kombinējums.

Vidzemes iedzīvotājiem paveras dažādas izvēles iespējas. Viņi var izvēlēties virzību uz optimālo scenāriju vai arī pozitīvos aspektus no konkurences vai kohēzijas scenārija. Protams, ka pastāv arī iespēja neko nedarīt – *status-quo* scenārijs.



1.5.att. Vidzemes reģiona attīstības scenāriji

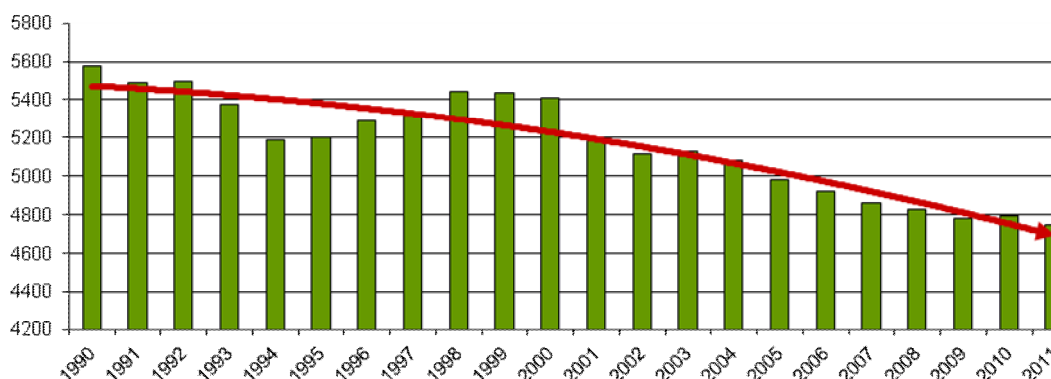
Avots: www.vidzeme.lv

2.Pašreizējās situācijas izvērtējums

2.1. Procesi un tendences

Pa-reiz vis Latvij ir v rojams lauku soci li ekonomisk s telpas pan kums un tas j tams ar Vecpiebalgas novad . Jaut jums par lauku att st bu neskar tikai ekonomiskos aspektus ó tas ir nesaraujami saist ts ar soci lo potenci lu, sabiedr bas dz ves modeli, kult ru, vietas identit ti un cit m v rt b m. B tisk kais faktors, kas ietekm novada att st bu ir iedz vot ju skaits. Demogr fisk situ cija un notieko-ie procesi Vecpiebalgas novad ir t da pati k vis Latvij , ko apliecina statistikas dati - ir redzams, ka iedz vot ju skaita samazin -an s un sabiedr bas noveco-an s tendence turpin sies.

Iedzīvotāju skaita izmaiņas



2.2. att ls. Vecpiebalgas novada iedz vot ju skaita izmai as ilgtermi .

Avots: CSP dati (2012)

Saska ar Latvijas Universit tes p t jum š*Detalizēts darbaspēka un darba tirgus pētījums tautsaimniecības sektoros. Latvijas Universitāte, Rīga, 2007.g.ö* izstr d taj m demogr fiskaj m prognoz m par iedz vot ju skaita un sast va izmai m, sagaid ms, ka daudz strauj k samazin sies darbsp jas vecuma iedz vot ju skaits ó gan dabisk noveco-an s procesa, gan zem s dzimst bas d . T sekas b s j tamas ekonomik gan k uz m jdarb bas pav jin -an s un darbasp ka tr kums, gan k budfleta ien kumu da as samazin jums. Savuk rt iedz vot ju virs darbsp jas vecuma patsvara pieaugums ir tie- veid saist ts ar budfleta izdevumu da as palielin -anos.

K liecina p t jumi un aptaujas, iz- iro-ais faktors, kas kav dzimst bas veicin -anu ir darba tr kums un iedz vot ju nedro-ba par n kotni. Savuk rt bezdarba situ cij pozit vas izmai as var ienest tikai ekonomisk att st ba - jaunu uz mumu un darba vietu rad -ana. Tas savuk rt vistie- k veid saist ts ar iedz vot ju dro-bas un stabilit tes saj tu, izv loties dz ves vietu, dibinot imenes un saistot savu n kotni ar novada att st bu. Samazinoties darbsp jas vecuma iedz vot ju skaitam laukos, tur paliek vairs tikai vecie cilv ki, kas nesp j pilnv rt gi uztur t saimniec bu. Tš procesi neizb gami iespaido ar apdz vojuma strukt ru ó izz d daudzas vienas un pan kst mazie ciemi. Iev rojami pieaug lielo ciemu, k galveno centru, loma, tur koncentr jies liel kais iedz vot ju skaits, pakalpojumi, infrastrukt ra un darba vietas, bet novada perif rijas teritorijas k st par nomal m bez pakalpojumiem. T d j di ir zudusi agr k apdz vojuma strukt ra, ko veidoja vienm r g dafl da lieluma hierarhiski pak rtots apdz voto vietu tikls. Samazinoties iedz vot ju skaitam, novada apdz vojuma strukt ra var tu k t v l izklied t ka un izz dot tradicion lajam apdz vojumam ó viens t m un viens tu

grup m (puduriem) Vecpiebalgas novads var zaud t vienu no b tisk m savas identit tes sast vda m. K apliecina pa-reiz j s tendences un dafl di p t jumi, sagaid ms, ka n kotn laukos diezgan radik li izmain sies gan dz ves, gan saimnieko-anas veids. Pamaz m izzud s maz s lauku saimniec bas, kas rafla tikai pa-pat ri am un aizvien liel ku patsvaru ie ems specializ t s zemnieku saimniec bas, k ar saimniec bas ar nelauksaimniecisku darb bu, k ar viens tas, kas tiek izmantotas k otr s, jeb br vdienu m jas.

Visi -ie procesi ir cie-i saisti, jo apdz vojuma strukt ras izmai as savuk rt ietekm ce u t klu ó mazie lauku celi, kas vairs netiek uztur ti, pamaz m izz d, t dej di padarot att l k s teritorijas v l gr t k sasniedzamas. Samazinoties iedz vot ju skaitam un saimnieciskai darb bai, lielas lauksaimniec bas zemju plat bas vairs netiek izmantotas un pamaz m degrad jas, gan aizaugot ar kr miem, gan p rpurvojoties. T rezult t var tikt zaud ts gan t ds noz m gs att st bas resurss k lauksaimniec bas zemes - v rt gas aramzemes, gan bas un p avas, gan Piebalgai rakstur g s moza kveida kult rainavas ar iekoptiem laukiem, tradicion lo apb vi un rakstur gaj m b vform m.

Gan novada, gan visa re iona att st bu n kotn iespaidos vair ki faktori, kas t l k apskat ti s k k:

Iedzīvotāju skaita mazināšanās un sabiedrības novecošana

N kotn iedz vot ju skaits turpin s sarukt gan Vecpiebalgas novad , gan Vidzem kopum . Paredzams, ka jau p c pieciem gadiem darba sp jgo iedz vot ju skaits b s iev rojami samazin jies, toties pieaudzis pensijas vecuma iedz vot ju skaits. Tas savuk rt palielin s spiedienu soci laj budflet un paaugstin s piepras jumu p c vesel bas un soci l s apr pes pakalpojumiem. Demogr fisk s izmai as atst s iev rojamu iespaidu vis s sabiedr bas att st bas jom s. Dzimst bas l menis neb s pietiekams, lai sabiedr ba var tu atjaunoties, bet veicin -anas pas kumu ietekme 20 gadu perspekt v v l neb s j tama. Iedz vot ju aizpl -anu noteiks lab k apmaks ta darba iesp ja citur Latvij , vai cit s valst s.

Ekonomikas atjaunošanās pēc krīzes un publiskā finansējuma samazināšanās

Tiek prognoz ts, ka n kamos divdesmit gadus viet jo ekonomiku turpin s ietekm t glob lie procesi un satricin jumi. Samazinoties valsts finans jumam, pa-vald b m b s maz ks pieejamo l dzek u apjoms. T pat joproj m noz m ga ietekme b s ES re ion l s att st bas politikai, kas sekm s infrastrukt ras uzlabo-anas, p rrobeflu sadarb bu, k ar dafl das sadarb bas t klu iniciat vas. Perspekt vaj s tautsaimniec bas nozar s stagn ciju var tu izrais t kvalific tu darbinieku un zin -anu tr kums. Tehnolo isk s p rmai as pras s ar augst k kvalific tu darbasp ku, t p c b tiski svar gs ir augst ks izgl t bas un prasmju l menis, iesp jai p rkvalific ties.

Vides faktoru ietekme

Lai gan klimata p rmai as ir glob ls fenomens, t ietekme visvair k b s izj tama lok li. N kotn b tisku iespaidu uz att st bu atst s klimata izmai u izrais tas sekas. Tiek prognoz ts, ka turpm kajos 20 gados vid j gaisa temperat ra gad var paaugstin ties par +10C. Klimata izmai u iespaid palielin sies pl du riski, biefl k notiks v tras, paaugstin sies mefla ugunsgr ku risks. Silt s ziemas atst s iespaidu uz lauksaimniec bu un t rismu. Klimata izmai as iespaidos ari biolo isko daudzveid bu, var izzust viet jas augu un dz vnieku sugas un to viet par d ties pavisam citas, tai skait dafl di insekti un kait k i.

Transports un pieejamība

Lai gan novads atrodas sam r izdev g eogr fisk poz cij , no pieejam bas aspekta Latvijas m rog tas ir perif rij . Kvalitat va transporta infrastrukt ra nodro-in tu lab ku sasniedzam bu un veicin tu novada att st bu. Tom r vienlaikus j iev rt dafl du alternat vo

transporta veidu izmantošanas iespējas strauja degvielas cenu kāpuma vai energo krīzes gadījumā. Daļēji atkarību no transporta infrastruktūras var kompensēt, ja tiks veicināta iedzīvotāju nodarbinātība uz vietm, lielku uzmanību pievēršot tirdzniecības interneta pārklājuma nodrošināšanai un e-darba iespējām.

Enerģētiskā atkarība un atjaunojamās enerģijas potenciāls

Enerģijas ražošanai visā valstī pārsvarā tiek izmantoti importētie fosilie resursi – naftas produkti un dabasgāze. Līdz ar fosilo energoresursu cenu kāpumu paredzams enerģijas cenu pieaugums. Līdz ar to varētu pieaugt vietējo atjaunojamo energoresursu izmantošana – koksne, dzelzs, ūdens, vējš un saules enerģija.

Lauku attīstības modeļi

Līdzīgi kā citās jomās, arī lauku teritorijā notiek ietekmētā demogrāfiskā situācija. Ja tā turpinās pastāvēt tikai kā teritorijas nepietiekamam dzīvībai radītā pievienotā vērtība – nepietiekama novada ekonomiskajai attīstībai un spējai uzlabot infrastruktūru. Savukārt pārejot uz intensīvu ekonomiski konkurētspējīgu saimniecību, būtiski samazināsies mazo lauku saimniecību skaits, toties var pieaugt vasaras, jeb pilsnieku otro mājās skaits laukos.

Sociālās un kultūras pārmaiņas

Sabiedrības novecošanās, tehnoloģiju attīstība, kā arī citu tautu kultūru un alternatīvo kultūru parādāšanās ietekmēs sociālo un kultūras vērtību maiņu. Nedrošība par nākotni un darba iespējām atstās negatīvu ietekmi arī uz jaunu cilvēku nākotnes izvēli, pastiprinās individuālas tendences, patērētājsabiedrības rosinās pārmaiņas dzīves stilā un vērtību izpratnē. Tai pašā laikā vietējās sabiedrības notikums vietējās identitātes un vides apziņas veidošana.

Vietu pievilcība

Sarīkošanās iedzīvotāju skaits saasinās konkurenci starp Vidzemes pašvaldībām iedzīvotāju piesaistīšanai. Teritorijas konkurētspējīgu noteiks vietu pievilcības būtiskās jomas: pastāvīgā iedzīvotāju, uzņēmējdarbības un tūristu piesaistīšana. Tādējādi sagaidāms, ka vietu konkurence arvien palielināsies un mazāk pievilcīgās vietas var izzust pavisam. Vietu pievilcības paaugstināšanai palīdzēs būtiska ir mērķtiecīgs vietu marketings un to identitātes stiprināšana. Ne mazāk nozīmīgi ir vides, infrastruktūras un sociālās drošības uzlabojumi, lai nodrošinātu pievilcīgu vidi dzīvošanai, strādāšanai un brīvlaika pavadīšanai.

2.2. SVID analīze (Stiprās puses. Vājās puses. Iespējas. Draudi.)

STIPRĀS PUSES

Izdev gsgēogriskais novietojums:	Latvijas vidus; Csu un Madonas pilsētu tuvums;
Attstata transporta infrastruktūra:	Blīvs autoceļi; Valsts reģionālie autoceļi - saiknes ar citiem reģioniem (P30 Vidzemei ar Latgali; P3 Vidzemei ar Rīgas reģionu; P33 Vidzemei ar Zemgali); Taurenē līdlauks;
Daudzveidīgi dabas resursi:	Liela mežu teritorijas; Derīgie izrakteļi novada vajadzībām; grants, klintis, sapropelis; Lauksaimniecības izmantojamās zemes; Liela dabotā bagātība; ezeri, upes; Reljefa daudzveidība, augstumi un pauguri;
Iedzīvotāji:	Savas vietas un identitātes apziņa, radošums un uzņēmība
Bagātā kultūrvēsturiskā vide:	Novada atpazīstamība Latvijā; Izcilas ainavas; Valoda, tradīcijas, kultūras un vēstures pieminekļi; Muzeju apvienība "Oris rē"
Ekoloģija:	Tīrs gaiss un ūdens, nav piesārņojuma, ir relatīvi neskartā daba
Materiālā bāze:	Rafinātas attāstības piemērotas un teritorijas; Ciemos brīvās apbūves teritorijas;
Attstata sociālā infrastruktūra:	Saglabātās skolas; Interesīgas izglītības iespējas, ir sporta centrs, daudzveidīgas brīvā laika pavadīšanas iespējas; Aktīva kultūras dzīve
Nodrošinātā tehniskā infrastruktūra:	Ciemos centralizātais atkritumu un kanalizācijas tīkls uzlabota pakalpojumu kvalitāte; Samērīgi labs mobilo sakaru un interneta pieejamums; Energoapgādes jaudas;

VĀJĀS PUSES

Nevienlīdzīga daļiņu teritoriju attāstība:	Attāstības teritorijas (Kaives pagastā) nav nodrošinātas ar sabiedrisko transportu un pakalpojumiem, nav darba vietu;
Zema transporta infrastruktūras kvalitāte:	Slikta ceļu kvalitāte, vairāki tilti sabrukāšanas stadijā; Vairāki dzelzceļa satiksmes; Ciemos slikta ielu segumu kvalitāte, nav ietves, gājēju ceļi;
Tehniskās infrastruktūras zemā kvalitāte:	Nepietiekama notekūdeņu attīrīšana; Daļiņu teritorijās problēmas ar atkritumiem.
Nepietiekams pakalpojumu nodrošinājums:	Trūkst daļiņu sadzīves pakalpojumi; nav tirdzniecības centra; nav pastāvīgs tirgus, trūkst nakšņtēsnis, kafējnas (Dzērbenē, Taurenē, Inčos).
Vāji attāstīta uzņēmējdarbība:	Liels birokrātiskais slogs, kvalificētu darbinieku trūkums
Slikta sasniedzamība:	Nepietiekama sabiedriskā transporta satiksme starp pagastu centriem un novada centru (Kaive)
Zems iedzīvotāju dzīves līmenis:	Mazie ienākumi Konservatīvisms un neuzņēmība
Nelabvēlīga demogrāfiskā situācija:	Zema dzimstība Liels veco cilvēku patsvars
Augsts bezdarbības līmenis	Trūkst darba vietas, nav lielu uzņēmumu
Tukšās lauku teritorijas	Pamestas vietas, aizaugušie lauki, izzudušie ceļi

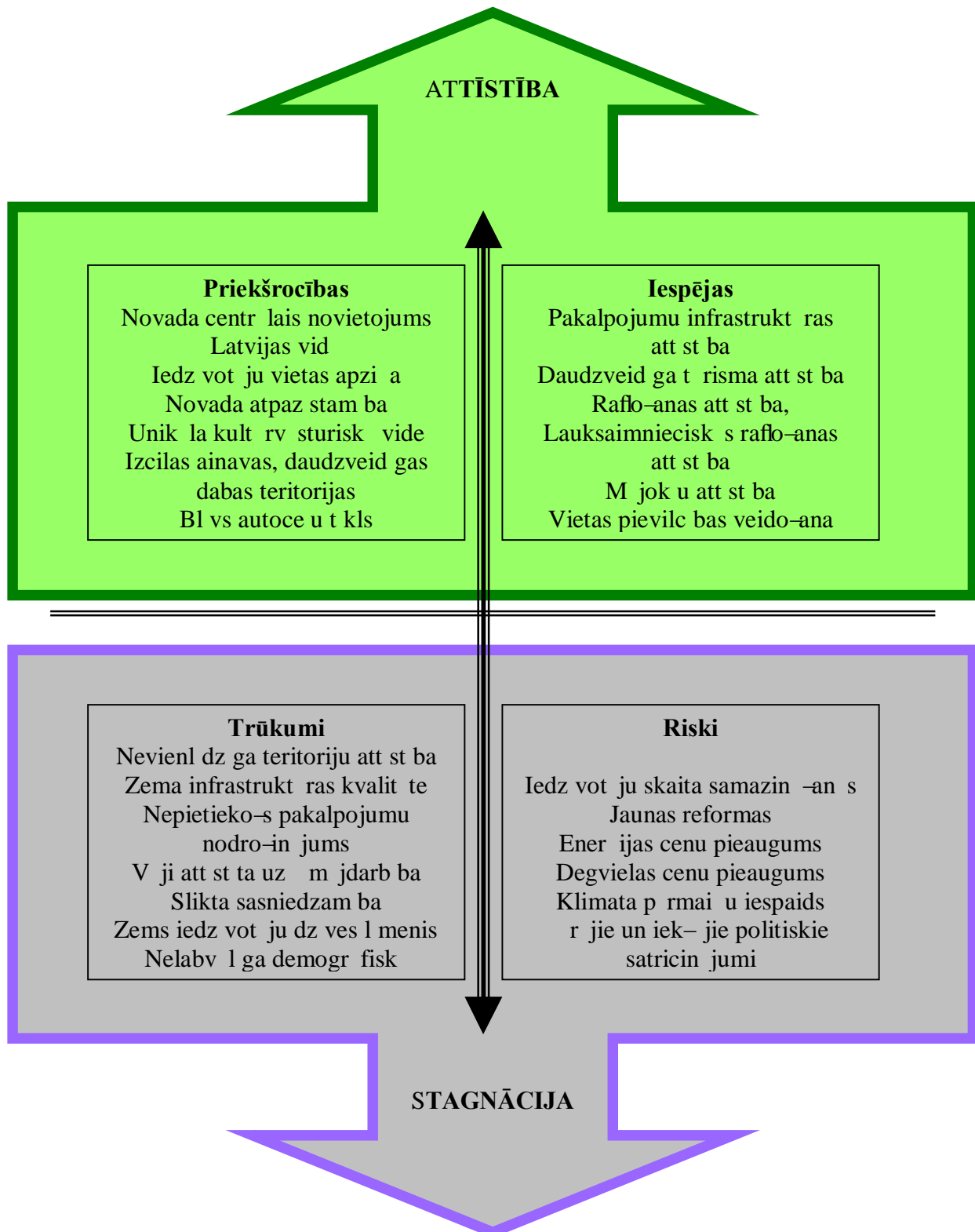
IESPĀJAS

Pakalpojumu infrastruktūras attīstība:	Darbniecības, konditorejas, daudzveidīgi mobili sadzīves pakalpojumi; Interesēto klubi, sporta un treniņu zāles,
Daudzveidīga tūrisma attīstība:	Lauku tūrisms, kultūrtūrisms, daudzveidīgi kultūras pasākumi un akcijas, gadatirgi, šVecpiebalga atverdurvis, lokālie amatniecības un tautas mūziklas centri u.tml.
Rafloānas attīstība, orientējoties uz gala produkciju ar augstu PVN:	Kokapstrāde, būvniecība un būvmateriālu rafloāna, pārtikas pārstrāde, komplektojošie un piegādājošie uzņēmumi, augsto tehnoloģiju ražotāju attīstība
Daudzveidīga lauksaimnieciskās rafloānas attīstība:	Tradicionālais lauksaimniecības nozares- piēna un gaļas lopkopība, graudkopība, sakopība. Dzīvniekopība, biokopība, stādudzīšana Dekoratīvā krāšņumaugu, puķu audzīšana Zemstikla kultūras Rūpnieciskās, ogu audzīšana Rūpniecības augu un garšvielu audzīšana
Mājokļu attīstība:	Brīvās apbūves teritorijas ciemos; Lauku viensētas ganpastāvīgā ganbrīvdienu mājokļu statusā.
Vietas pievilcības veidošana:	Labvēlīgu apstākļu veidošana dzīvei, darbam un atpūtai, novada mārketinga stratēģijas īstenošana, katrā pagastā un ciemā šbrenda veidošana
Alternatīvo energoresursu izmantošana	Koksnes atlikumi, lauksaimniecības blakus produkti un atlikumi, saules un vēja enerģija lokāli mājdzīvniekiem
Sporta un atpūtas infrastruktūras attīstība:	Slietņu trasas, treniņu baseini, vasaras nometnes; denšūrisms, orientīšanas sports, BMX,
Sadarbības tīklu veidošana ar kaimiņu novada pašvaldībām:	Tūrisma attīstība Uzņēmējdarbības attīstība Kopīgi kultūras projekti un programmas Izglītības jomā;

DRAUDI

Iedzīvotāju skaita samazināšanās:	Dzimisības samazināšanās, iedzīvotāju pārcelšanās uz citām pašvaldībām un valstīm
Jaunas reformas:	Jauna administratīvā reforma
Enerģijas cenu pieaugums:	Elektroenerģijas cenu kāpums- visa veida produkcijas un pakalpojumu sadzīvē
Degvielas cenu pieaugums:	Mobilitātes iespēju samazināšanās, lauksaimniecības produkcijas un pakalpojumu sadzīvē
Klimata pārmaiņu ievērojams ietekmējošs faktors:	Uz lauksaimniecības kultūru audzīšanu; Uzturīsimu ziemas sporta veidiem; Uz bioloģisko daudzveidību sēkļu un dzīvnieku sugu pārdzīvošanu;
Ārējie un iekšējie politiskie satricinājumi:	Vispārējā ekonomiskā krīze Uzņēmējdarbības nelabvēlīga nodokļu politika Pašvaldības nelabvēlīga valsts politika

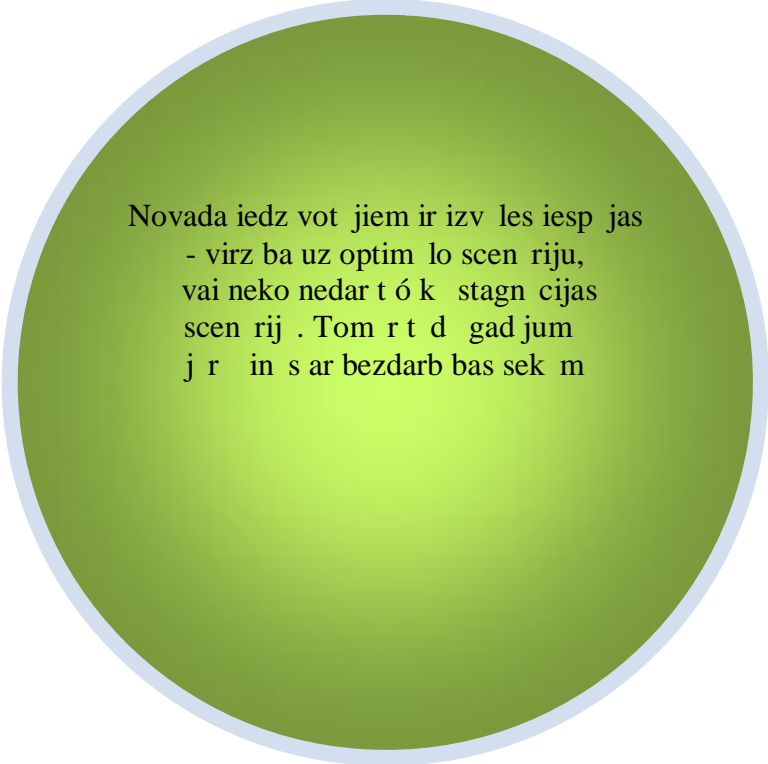
REZUMĒJUMS



Optimālais scenārijs

Optimālais scenārijs ir orientēts uz aktīvu rīcību. Tas paredz, ka cilvēki apzinās izmaiņu nepieciešamību, tām gatavojas un aktīvi iesaistās. Optimālajā scenārijā tiek kombinēti konkurences un sadarbības elementi, paredzot to saskaņotāni. Konkurence un sadarbība viena otru papildinās, paaugstinot tautsaimniecības nozaru produktivitāti. Iestenojot vispusīgu attīstības pieeju, cilvēki centīsies izmainīt ne tikai negatīvos rīcības apstākļus, bet arī mainīs pašus.

Optimālais scenārijs paredz ilgtermiņu novada attīstību, kurā notiek līdzsvarota izaugsme visās jomās. Radot un attīstot pievilcīgu uzņēmējdarbības vidi, tiks radīti priekšnosacījumi nodarbinātībai, kas ir pamats iesaistīties labklājības pieaugumam. Savukārt veidojot augstas kvalitātes dzīves vidi un saglabājot novada unikālo kultūrvēsturisko, ainavisko un dabas vairošanos, Vecpiebalgas novads kļūs par prestižu un pieprasītu dzīves vietu, piesaistot gan investorus, gan iesaistoties. Novadā vairs nebūs mazāk attīstītas nomales, jo ar visattīstītākām teritorijām tiks meklēti un attīstīti iepriekš neizmantojami potenciāli.



Novada iesaistīties ir izvēles iespējas
- virzība uz optimālo scenāriju,
vai neko nedarot, kā stagnācijas
scenārijs. Tomēr tiešgadījumā
jārisinās ar bezdarbības sekām

3.Stratēģiskā daļa

3.1. Novada vērtības

Jebkuras vietas un teritorijas identitāti un unikalitāti, kas to atšķir no citām vietām, veido iedzīvotāji, kultūrvēsturiskā vide un dabas vide.

Gan apdzīvotums, gan infrastruktūra, gan kultūrvēsturiskā vide ir piebaldu daudzu paaudžu darba rezultāti.



Tādēļ visu pamatvērtību centrā ir Vecpiebalgas novada iedzīvotāji ar savām zināšanām, prasmēm, tradīcijām un kultūru. Iedzīvotāji ir tas dzīvīvais spēks, kas dod kultūrvēsturiskajai videi to saturu, bez kura Piebalgas tautavairokums tikai sastindzis muzejs, vai rezervāts. Palielot Latvijas kultūras dzīvību ir atstājuši daudzi sabiedriskie un kultūras darbinieki, literāti, skolotāji, arhitekti, mākslinieki - gan tie, kas kdreiz dzīvojuši vai strādājuši novadā, gan tie, kas strādā pašlaik.

Kultūrvēsturiskā vide ir tā, kas Vecpiebalgas novadu izceļ starp citiem novadiem un veido tās identitāti. Piebalgai tradicionālais dzīves veids un ierastās mājvietas izvietojums puduros, raksturīgā koku tipa (rijas, klatīši) un savdabīgās formas kopā ar dabas apstākļiem veido to neatkārtojamo ainavu un kultūrvidi, kas atšķir Vecpiebalgu no citiem novadiem. Būvniecības vides sastāvdaļa, tās iekoptības, vēstures un kultūras svarīgā iezīme ir vietvairi. Tie par dabas vidi par kultūras vidi, pat citādi to neprēveidojot, katrs sava apvidus elements - pakalns, strauts, grava, lauks vai purvs ir guvis savu nosaukumu. Tie ir nacionālais dārgums, ko var salīdzināt ar dainu krājumu, un tādēļ ir svarīgi, lai tie tiktu saglabāti savās vietās un atrastos dzīvīgu.

Novada attīstības balstsvērtības, kas atzītas par pamatu turpmākai darbībai, un kas maksimāli efektīvi jūveicina un jizmanto.

3.2. Novada attīstības vīzija

Vecpiebalgas novads ir kļuvis par prestižu dzīves vietu kā viens no skaistākajiem un sakoptākajiem Vidzemes pagastiem ar augstvērtīgu dzīves vidi un kvalitātiem pakalpojumiem.

Novada iedzīvotāju dzīves līmenis ir viens no augstākajiem Vidzemē. Drošs, pievilcīgs dzīves telpa, daudzveidīgs uzņēmējdarbības iespējas piesaista arvien vairāk jaunos, izglītotus, sociāli un ekonomiski aktīvus iedzīvotājus.

Novads ir aktīva sabiedriski un saimnieciskā dzīve, labi attīstīta daudzveidīga uzņēmējdarbība nodrošina iedzīvotājiem gan darba vietas, gan kvalitātīvus pakalpojumus.

Modernās komunikācijas tehnoloģijas ir rīti pieejamas katrā apdzīvotā vietā un lauku sētā un dod iespēju attīstīt strādāt augsti kvalificētu un labi atalgotu darbu, nemainot dzīves vietu.

Novads nav aizmirstu nomaņu, visattīlāko teritoriju iedzīvotājiem ir rīti pieejami sociālie, kultūras un sadzīves pakalpojumi, jo labas kvalitātes ceļi savieno visattīlākās apdzīvotās vietas ar novada centru un pagastu centriem.

Novads ar skaistajām ainavām, saglabā to izcilo Piebalgas kultūrvēsturisko vidi iedzīvotājiem nozīmīgu vietu tūrisma apriņķī, nodrošinot novada iedzīvotājiem gan darba iespējas gan kvalitātīvus pakalpojumus.

Lauku teritorijās notiek aktīva saimnieciskā darbība - lauki ir apstrādāti, pamestās vietas atjaunotas, ainavas sakoptas.

3.3. Stratēģiskie mērķi un prioritātes

Stratēģijā izvirzītie mērķi, prioritātes un uzdevumi ir balstīti uz Vecpiebalgas novada nākotnes redzējumu, tajos iekauti un izmantoti novada iedzīvotāju un pašvaldības izvirzītie uzdevumi par galvenajiem risinājumiem jautājumiem un problēmām.

Tāpat ievērtīti nacionālā līmeņa un Vidzemes reģiona attīstības plānošanas dokumentos formulētie mērķi un uzdevumi, ciktī tie atbilst novada attīstības interesēm. Gan Eiropas, gan Latvijas mērķu, Vecpiebalgas novads ir lauku teritorija ar sārko un iedzīvotāju skaitu.

Lai cilvēkus piesaistītu laukiem, ir nepieciešams:

- Labs mājoklis;
- Labs darbs;
- Kvalitatīvi pakalpojumi;
- Labi ceļi un sasniedzamība ar sabiedrisko transportu;
- Pievilcīga dzīves vide, ainava, vietas identitāte;

Stratēģiskie mērķi (SM) ir definēti kā koncentrēts politisku uzstādījumu kopums vālamā periodā 25 gadu laikā un ir vērsti uz novada attīstības sasniegšanu. Tie kalpo par pamatu prioritāšu noteikšanai un turpmāk veicamo darbu identificēšanai.

**Atzīstot par novada lielāko vērtību radošus, darbīgus un izglītotus iedzīvotājus, ir izvirzīti trīs stratēģiskie mērķi:
labklājīga sabiedrība;
sakārtota un pievilcīga vide;
attīstīta uzņēmējdarbības vide.**

Ilgtermiņa prioritātes (ITP) ir svarīgi nosacījumi, lai sekmētu stratēģisko mērķu sasniegšanu. Vecpiebalgas novada ilgtspējīgās attīstības stratēģijā atbilstoši katram stratēģiskajam mērķim ir izvirzītas – das prioritātes.

Stratēģiskie mērķi	Ilgtermiņa prioritātes	Vidēja termiņa prioritātes
SM1: Labklājīga sabiedrība	ITP1: Sabiedrības iekšējās izaugsmes, garīgās pilnveides, radošuma, savstarpējās vienotības un identitātes stiprināšana	VTP1: Izglītības, sociāli nodrošinātības un aktīvas sabiedrības veidošana
SM2: Sakārtota un pievilcīga vide	ITP2: Novada dabas un kultūrvēsturisko vērtību saglabāšana, pievilcīgas dzīves un darba vides veidošana	VTP2: Tehniskās infrastruktūras attīstība
SM3: Attīstīta uzņēmējdarbības vide	ITP3: Efektīva un ilgtspējīga esošo novada resursu izmantošana, novada pievilcības stiprināšana	VTP3: Daudzpusīgās ekonomikas veicināšana, sekmīgot novada konkurētspēju

Visi trīs stratēģiskie mērķi ir savstarpji cieši saistīti un virzīti uz novada konkurētspējas paaugstināšanu. Katra mērķa sasniegšanai ir definēti uzdevumi un veicamās rīcības, taču lai sasniegtu optimālo rezultātu ir jānosaka prioritātes, kas autu virzīties uz mērķi maksimāli efektīvi izmantojot resursus.

SM1: Labklājīga sabiedrība

Novada pastāvīgas un attīstības pamats ir aktīva, radoša, laba izglītota un sociāli aktīva sabiedrība. Mērķa sasniegšanai ir noteikti uzdevumi dažādās jomās.

Uzdevumi:

- 1.1. Kvalitātas izglītības nodrošināšana;
- 1.2. Kultūras, sporta un tūrisma infrastruktūras attīstība;
- 1.3. Sociālais aprūpes un veselības aprūpes infrastruktūras attīstība;
- 1.4. Veselīga dzīves veida veicināšana;
- 1.5. Sabiedrības aktivitāšu veicināšana un stimulāšana, atbalsts NVO darbībai;
- 1.6. Sabiedrības līdzdalības veicināšana un daudzu iedzīvotāju grupu iesaistīšana;
- 1.7. Vietas apziņas un identitātes veidošana.

SM2: Sakārtota un pievilcīga vide

Lai novads piesaistītu iedzīvotājus, ir jānodrošina kvalitāte vides gan dzīvošanai, gan darbam, gan brīva laika pavadīšanai.

Uzdevumi:

- 2.1. Mājokļu kvalitātes uzlabošana;
- 2.2. Inženiertehniskā nodrošinājuma kvalitātes uzlabošana;
- 2.3. Ielu un ceļu kvalitātes uzlabošana;
- 2.4. Zāģu zonā un kvalitātes publiskās telpas nodrošināšana;
- 2.5. Kultūras mantojuma saglabāšana un attīstība;
- 2.6. Ainavu aizsardzība un attīstība;
- 2.7. Degradēto objektu un teritoriju revitalizācija un racionāla izmantošana;
- 2.8. Pamesto vienu un mājvietu apzināšana un atgriešana aprīti;
- 2.9. Alternatīvo energoresursu izmantošana ūdensapgādes tīklā un – eldas pārstrādes kurināmā materiālā.

SM3: Attīstīta uzņēmējdarbības vide

Iedzīvotāju labklājības pamats ir darba iespējas, ko var nodrošināt aktīva uzņēmējdarbība. Tās mērķis ietver rīcības labvēlīgas vides veidošanai daudzveidīgai uzņēmējdarbībai, liekot uzsvāru uz darba vietu veidošanu dzīves vietas tuvumā un vietējo resursu izmantošanu.

Uzdevumi:

- 3.1. Novada tūrisma veidošana, mārketinga stratēģijas veidošana un īstenošana;
- 3.2. Atbalsts ražošanai ar augstu pievienoto vērtību, vietējo resursu izmantošanu;
- 3.3. Tūrisma infrastruktūras attīstība, specializācija tūrisma un kultūras mantojuma ekonomikā;
- 3.4. Atbalsts lauksaimnieciskās darbības daļdošanai;
- 3.5. Atbalsts daudzu pakalpojumu attīstībai;
- 3.6. Sadarbības tīklu attīstība un kooperācijas veicināšana gan novadā, gan ar kaimiņu novadiem;
- 3.7. Atbalsts tautas mākslas, amatniecības un mājražotāņu attīstībai;
- 3.8. Investīciju piesaistīšana, brīvo teritoriju kataloga jeb šinvestīciju ceļveida veidošana;

Izvirzot stratīskos mērķus, ir definēti ilgtermiņā sasniedzamie rezultāti, kas raksturo šo stratīsko mērķu izpildi. Par stratīsko mērķu sasniedzamajiem rezultātiem rādītājiem izmantoti arī teritorijas attīstības rādītāji.

Ilgtermiņā sasniedzamie rezultāti

Rādītājs	Bāzes gads	2037.gadā sasniedzamais rezultāts
SM1: Labklājība sabiedrībā		
Iedzīvotāju skaits	2012	nenotiek izmaiņas
Dabiskais pieaugums	2012	pieaugums
Demografiskā slodze	2012	nenotiek izmaiņas
Iedzīvotāju ienākuma nodokļa iemumi pašvaldības budžetā	2012	pieaugums
Teritorijas attīstības indekss	2012	pieaugums
SM2: Sakrīvota un pievilcīga vide		
Melnās seguma autoceļu patsvars	2012	pieaugums
Sabiedriskā transporta nodrošinājums	2012	pieaugums
trgaitas datu pārraides un interneta pakalpojuma nodrošinājums	2012	pieaugums
Centralizētās dēšanas un kanalizācijas sistēmas lietotāju skaits	2012	pieaugums
deju piesāņojuma rādītāji	2012	samazinājums
Meflu teritorijas		nenotiek izmaiņas
LIZ patsvars	2012	nenotiek izmaiņas
ADT patsvars	2012	nenotiek izmaiņas
SM3: Attīstīta uzņēmējdarbības vide		
Uzņēmumu skaits	2012	pieaugums
Bezdarbā ietilpmenis	2012	samazinājums
Radītās darba vietas	2012	pieaugums
Piesaistītās tiesībsargājošo iestāžu investīcijas	2012	pieaugums

3.4. Novada specializācija

Vecpiebalgas novada specializācija ir noteikta, balstoties uz pašreizējās situācijas un SVID analīzi, kā arī izvērtējot Vidzemes plānošanas reģiona ekonomikas profilu. Tā atspoguļo novada perspektīvās ekonomiskās attīstības iespējas un virzienus, ko savukārt nosaka pieejamie resursi.

Nosakot vadošos un perspektīvos uzņēmējdarbības virzienus, tika apskatīti tradicionālie uzņēmējdarbības virzieni un to turpmākās attīstības perspektīvas, novērtējot gan tradīcijas, gan resursu pieejamību, to iespējamo devumu pašvaldības sociālekonomiskajai attīstībai, kā arī konkurētspējīgā tirgū. Ar perspektīvie jaunie uzņēmējdarbības virzieni tika novērtēti pēc tādām patkritērijiem.

Izvērtējot unikālkos novad pieejamos resursus - tūrisma objektus, kas ir nozīmīgi pašvaldības atpazīstamībai un sekmīgai ekonomiskajai attīstībai un ar tiem saistīto attīstības potenciālu, tika noteiktas priekšrocības, salīdzinājumi ar citām teritorijām Vidzemē un Latvijā.

Tika izvērtētas arī kaimiņu novadu - Amatas, Rūgas, Madonas novada pašvaldību izvērtētais specializācijas, emotīvā, gan sadarbības iespējas un papildinātību, stenojot kopīgus projektus, gan iespējamos riskus un konkurenci, stenojot identiskus pasākumus.

Vecpiebalgas novads ir daudzveidīgs, to veido pieci pagasti, kas ir atbilstīgi gan pēc dabas apstākļiem, gan no sociāli ekonomiskā viedokļa. Emotīvā novada vēsturiskās tradīcijas, ekonomiskā attīstība, pieejamos resursus, izveidoto infrastruktūru, kā arī izvērtējot attīstības iespējas un pieprasījumu, novadam ir izvērtētas – dažādas specializācijas:

- lauksaimniecība (praktiski visā novada teritorijā),
- tūrisms un rekreācija (pašā Vecpiebalgā, Inčupes, Dzērbenes un Taurenas pagastā),
- mēfīlsaimniecība un kokapstrāde (pašā Kaives un Dzērbenes pagastā),

Apskatot plašākā mērogā, Vecpiebalgas novads Latvijā pozicionējas kā lauku attīstības teritorija ar unikālu dabas un kultūrvēsturisko mantojumu.

Vidzemē Vecpiebalga ir viens no 25 novada nozīmīgajiem centriem, kā arī tūrisma un rekreācijas centrs ar unikālu kultūrvēsturiskajām un ainaviskajām vērtībām.

4. Telpiskās attīstības perspektīva

Vecpiebalgas novada teritorijas telpiskās attīstības perspektīva nosaka novada teritorijas telpiskās attīstības galvenos virzienus.

Perspektīva ir izstrādāta, saskaņā ar Latvijas ilgtspējīgas attīstības stratēģiju Latvija 2013 (LIAS) un Vidzemes plānošanas reģiona attīstības plānošanas dokumentu pamatnostādņiem.

Vecpiebalgas novada telpiskās attīstības stratēģija ir veidota, lai nodrošinātu visas pašvaldības teritorijas līdzsvarotu attīstību ar kvalitatīvu dzīves un darba vidi iedzīvotājiem ar daudzveidīgu saimniecības iespējām, saglabājot novada unikālo kultūras un identitāti. Novada telpiskās attīstības perspektīvā nosaka telpiskās attīstības ietvaru un konceptu lietišķās galvenos telpiskās struktūras komponentu attīstības virzienus.

Telpiskās attīstības perspektīva ir noteikta:

- apdzīvotības struktūras attīstībai, saistībā ar iedzīvotājiem, mājokļiem, nodarbinātību un darba vietām, pakalpojumiem;
- transporta, satiksmes un inflektīvu infrastruktūras attīstībai,
- lauku teritorijas attīstībai, ņemot vērā lauksaimniecības zemju un mežu teritorijas, dabas vairošanos, ainavas, rekreācijas un tūrisma resursus;
- ainaviski un kultūrvēsturiski nozīmīgām teritorijām - ņemot vērā dabas un ainaviskās vairošanos, kultūrvēsturisko vidi;

Šīs komponentes ir savstarpēji cieši saistītas un atrodas mijiedarbības procesā ikvienā no tām izraisa sekas citās jomās. Telpiskās attīstības perspektīvā ietvertās instrumentālās ir novada teritorijas plānojums.

Novada teritorijas telpiskās struktūras ir veidota, lai dotu līdzsvarotus attīstības iespējamus teritorijām un apdzīvotām vietām, nodrošinot to pilnvērtīgu funkcionālu, inflektīvu tehnisko un transporta nodrošinājumu, taču visas novada dabas un kultūrvēsturiskās vairošanos.

Lai novada teritorija nenotiktu haotiski attīstīta un apbūvēta, telpiskās attīstības perspektīvā izvirzītas galvenās vadlīnijas un principi:

- Tīks saglabā novada identitāti, izkopts novada unikālais kultūrvēsturiskais mantojums, ainavas un dabas vairošanos, kā ekonomiskas attīstības sturķmens.
- Tīks veidota līdzsvarota apdzīvotības struktūra, veidojot esošās apdzīvotās vietas kā pievilcīgus, konkurētspējīgus attīstības centrus;
- Tīks saglabā un attīstītas lauksaimniecības teritorijas, paredzot tajās daudzveidīgus alternatīvus nodarbes veidus;
- Tīks attīstīta daudzveidīga uzņēmējdarbība, piedāvājot gan esošās, gan jaunas ražošanas teritorijas;
- Tīks saglabā neapbūvētas un neskartas dabas teritorijas, veidoti zaļie koridori, publiska pieejamība dārzos;
- Tīks uzlabota autoceļu kvalitāte, rekonstruējot gan valsts nozīmes, gan pašvaldības autoceļus.
- Tīks attīstītas atpūtas teritorijas, attīstot infrastruktūru, nodrošinot tur pakalpojumus, līdzsvarotus satiksmes un komunikācijas iespējas un radot labvēlīgus priekšnoteikumus uzņēmējdarbībai.

Telpiskās attīstības perspektīvā tīks ietverta, veidojot vairošanos apdzīvotības, lauku teritoriju, transporta un satiksmes infrastruktūru, un atsevišķo teritoriju funkcionālo saistību, atbilstoši Stratēģiskajiem noteiktajiem prioritāriem un mērķiem, kā arī novada Attīstības programmā noteiktajiem pasākumiem.

Vecpiebalgas novada telpiskās struktūras attīstības virzieni ir iezīmēti saistībā ar kopīgiem novada stratēģiskajiem attīstības virzieniem.

4.1. Apdzīvojuma struktūras attīstība

Vecpiebalgas novada apdzīvojuma struktūras balstās uz vienmērīgi izvietotu apdzīvotu vietu tīklu, ko veido dažāda lieluma un statusa apdzīvotie centri.

Apdzīvotie centri pamata karkasu veidā pieci ciemi – Dzērbene, Taurene, Vecpiebalga, Ineši un Kaive. Tie ir galvenie novada apdzīvotie centri, kur dzīvo gandrīz puse (46%) no visiem novada iedzīvotjiem un koncentrējas pakalpojumi un darba vietas, tādējādi tie katrs pilda savu noteikto attīstības centra lomu apkārtnes lauku teritorijām. Nākotnē novada ekonomiskā attīstība balstīsies tieši uz šiem ciemiem. Tādējādi un pievilcības spēlēs svarīgu lomu iedzīvotju un uzņēmumu piesaistīšanai pieaugošajās konkurences apstākļos.

Saskaņā ar Vidzemes plānošanas reģiona teritorijas plānojuma noteikto apdzīvotu vietu iedalījumu, Vecpiebalga ir novada nozīmes centrs, bet vietējās nozīmes centrus nosaka pašvaldības teritorijas plānojumā vai Ilgtspējīgas attīstības stratēģijā.

Vidzemes reģiona teritorijas plānojumā ir izvirzīti kritēriji attīstības centriem un noteikts tajos minimālo nodrošināmo pakalpojumu grozs.

Attīstības centriem ir noteikti – šādi kritēriji:

- Novadu nozīmes centriem – apkalpes teritorija ne mazāka par 2000 iedzīvotjiem; sasniedzamība ne vairāk par 30 minūtēm;
- Vietējās nozīmes centriem – apkalpes teritorija ne mazāka par 500 iedzīvotjiem; sasniedzamība ne vairāk par 20 minūtēm;

Novadu nozīmes centros jānodrošina visi vietējās nozīmes centra pakalpojumi, kā arī šādi pakalpojumi:

- Vispārējās izglītības iestādes esamība;
- Pirmskolas izglītības iestādes esamība;
- Interešu izglītības iestāžu esamība;
- Sporta infrastruktūras esamība;
- Vismaz divu specializēto vai pakalpojumu piegādes objektu esamība;
- Finanšu pakalpojumu iestādes esamība;

Vietējās nozīmes centros jānodrošina – šādi pakalpojumi:

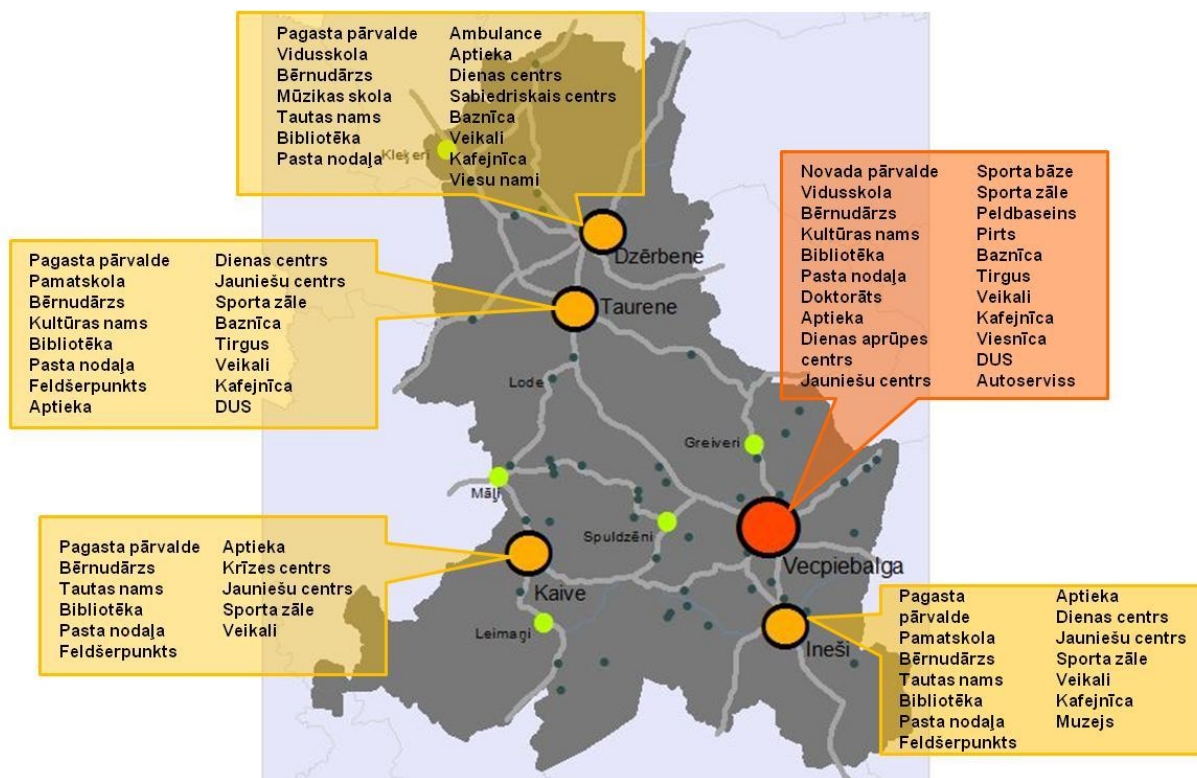
- Valsts un pašvaldības pakalpojumi;
- pamatskolas esamība;
- Bibliotēkas esamība;
- Publiska interneta pieejamība;
- Pārtikas un rūpniecības preču tirdzniecība;
- Sabiedriskā transporta pieejamība;
- Pasta pakalpojumi;
- Sociālās aprūpes dienesta esamība;
- Primārās veselības aprūpes pakalpojumu pieejamība;
- Melnās seguma ceļa savienojums ar novada nozīmes centru vai reģionālo, nacionālo nozīmes autoceļu.

Vecpiebalga ir novada nozīmes centrs, Dzērbene, Taurene, Ineši un Kaive vietējās nozīmes centri.

Vienlaikus tiks saglabāts, nostiprināts un attīstīts vēsturiskais, Piebalgai raksturīgais lauku apdzīvotie mazie ciemi, kādreizējie muļķu centri, viens tu puduri un atsevišķas vietas. Kā mazie centri nostiprinās Spuldzni, Greiveri, Leimaši un Mīši (kopā ar Amatas novadu).

Savukārt novada senās apdzīvotās vietas - muižu centri un zemniekštavas, kas joprojām skaidri noliksmas ar telpiskajustruktūru, atpazīstamas ar saviem vietvrdiem, ir uzskatāmas par *enkurvietām*, kas pastāv gadsimtu garumā.

Novada attīstības centru savstarpējā mijiedarbībā un sadarbībā nodrošinās to funkcionālo papildinātību dažādos jomos (izglītības, kultūras, sporta, sociālajā, u.c. jomos). Lai to īstenotu, ir jāuzlabo mobilitāte, veidojot kvalitatīvu transporta infrastruktūru, jāattīstā uzņēmējdarbība, jāpārie mazīe un uzņēmumi un jānodarbinātība, kā arī jānodrošina atbilstošā pakalpojumu minimālais grozs. Valstītais publiskā pakalpojumu klāsts parādīts 4.1.attēlā.



4.1.attēls. Valstītais publiskā pakalpojumu klāsts novada centros

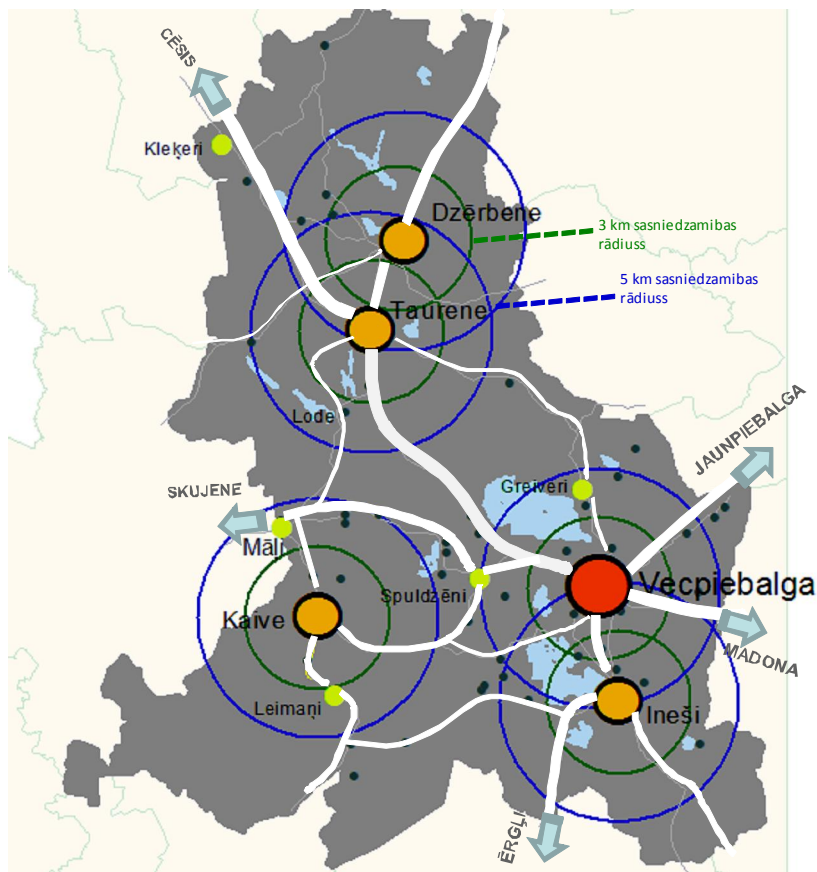
Lai netiktu dublētās funkcijas un esošie resursi būtu izmantoti visracionālākā veidā, ir svarīgi atrast katram centram visoptimālāko specializāciju. Tādējādi vispirms ir nepieciešams attīstīt tīrīšanas funkcijas, kas nepieciešamas apdzīvotās vietas pilnveidošanai, ņemot vērā mājokļu, darbu un publiskās dzīves.

Nākotnē visos Vecpiebalgas novada centros tiks nodrošināti nepieciešamie pakalpojumi, atbilstoši reģionālajiem noteiktajiem, tādējādi katram ciemam būs ar sava specializāciju un prioritāri attīstības virzieni.

Izvērtējot Vecpiebalgas novada apdzīvotuma centru potenciālu un attīstības iespējas, redzams, ka būtiskā loma spēlēs sasniegšanā un izvietojums. Tādējādi Vecpiebalga un Taurene, kas atrodas pie valsts reģionālā autoceļa P30 Madona-Cēsis, ar labu sabiedriskā transporta nodrošinājumu ir visizdevīgākā pozīcijā. Ineši un Dzērbene atrodas nedaudz attālināti no reģionālā autoceļa, tomēr to kompensē nelielais attālums un sabiedriskā transporta pieejamība. Tikpat nozīmīgs faktors ir ūdeņu pievilcība, kultūrvēsturiskais mantojums un tur pieejamie pakalpojumi.

Daudz neizdevīgāk situācija ir Kaive, gan no sasniedzamības, gan pakalpojumu pieejamības viedokļa. Telpiskās attīstības perspektīvās mērķis ir radīt priekšnoteikumus visu ciemu pilnvērtīgai attīstībai, lai tie no apdzīvotības centriem kļūtu par konkurētspējīgiem attīstības centriem.

Taču pieaugošās konkurences apstākļos ir būtiski svarīgi, lai novada attīstības centri savstarpēji nekonkurētu, bet sadarbotos, iedalot katram ciemam tās funkcijas, kas vislabāk jau izmantot iekšējos resursus.



- novada nozmes centrs
- vietējās nozmes centri
- attīstīmie mazie centri

4.2.att. Il. apdzīvotības struktūras attīstība

Vecpiebalga

Vecpiebalga turpinās attīstītiskās novada administratīvās, kultūras, izglītības, pakalpojumu un sporta dzīves centrs. Attīstot vidusskolu sporta novirziena specializāciju, Vecpiebalga var tikt par reģionālās nozīmes sporta izglītības centru. Vecpiebalgā ir daudzbrīvteritoriju gan mājokļu būvniecībai, gan daudzveidīgas uzņēmējdarbības attīstībai. Izdevīgais eogrāfiskais novietojums vairāku reģionālās nozīmes autoceļu krustpunktā ir labs priekšnoteikums ar dažādu pakalpojumu attīstībai, it īpaši ar sportu un tūrismu saistīto sporta nometnes, naktsmītnes, velosipēdu, ziemas sporta inventāra nomu u.tml., jo Vecpiebalga ietverta reģionālās nozīmes tūrisma koridorā.

Dzērbene

Dzērbene attīstīsies kā tūrisma, kultūras un ražošanas centrs.

Dzērbenes kā attīstības centra loma nākotnē var pieaugt, specializējoties uz daudzveidīgiem tūrisma pakalpojumiem. Tam priekšnoteikums ir gan rītas sasniedzamība, gan skaisti apkārtnē ar daudziem ezeriem, gan kultūrvēsturiskā vidē – pils komplekss, baznīca, Augstais kalns. Pietiekoši lielas brīvās apbūves teritorijas augstākā tūrisma infrastruktūru saistītu pakalpojumus (viesu mītnas, kafējcafe), savukārt kdreizj dzelzceļa trase augstāk veidot jaunus tūrisma maršrutus, bet Dzērbenes muļfļas kompleksa vēl neizmantotās kā dod iespēju veidot pievilcīgu konferenču un semināru vietu. Savukārt esošās ražošanas teritorijas un to izvietojums dos iespēju daļēdu vieglās rūpniecības un komplektjoi uzņēmumu attīstībai.

Taurene

Taurene attīstīsies kā kultūras, pakalpojumu un ražošanas centrs.

Taurenes attīstību veicinošie faktori ir tās izdevīgais novietojums pie autoceļa C-316 šķērs Madona, kā brīvās apbūves teritorijas gan mājokļiem, gan publiskām ēkām, gan ražošanas attīstībai. Būtisks pievelkošs faktors ir skaistais Nīna muļfļas komplekss ar atjaunoto pili, kur notiek nozīmīgi kultūras pasākumi. Savukārt muļfļas kompleksa neizmantošās kā ir potenciāls tūristu-ot pakalpojumu izvietošanai – gan ciema iedzīvotājiem, gan tūristiem un garbraucējiem (kafējcafe, specializēti salons mājmatniecības izstrādājumiem, vietējās lauksaimniecības produkcijas veikals utml.)

Ari Taurenē ir labas iespējas ražošanas attīstībai, izmantojot esošos resursus un infrastruktūru.

Ineši

Ineši attīstīsies kā kultūras, tūrisma un ražošanas centrs.

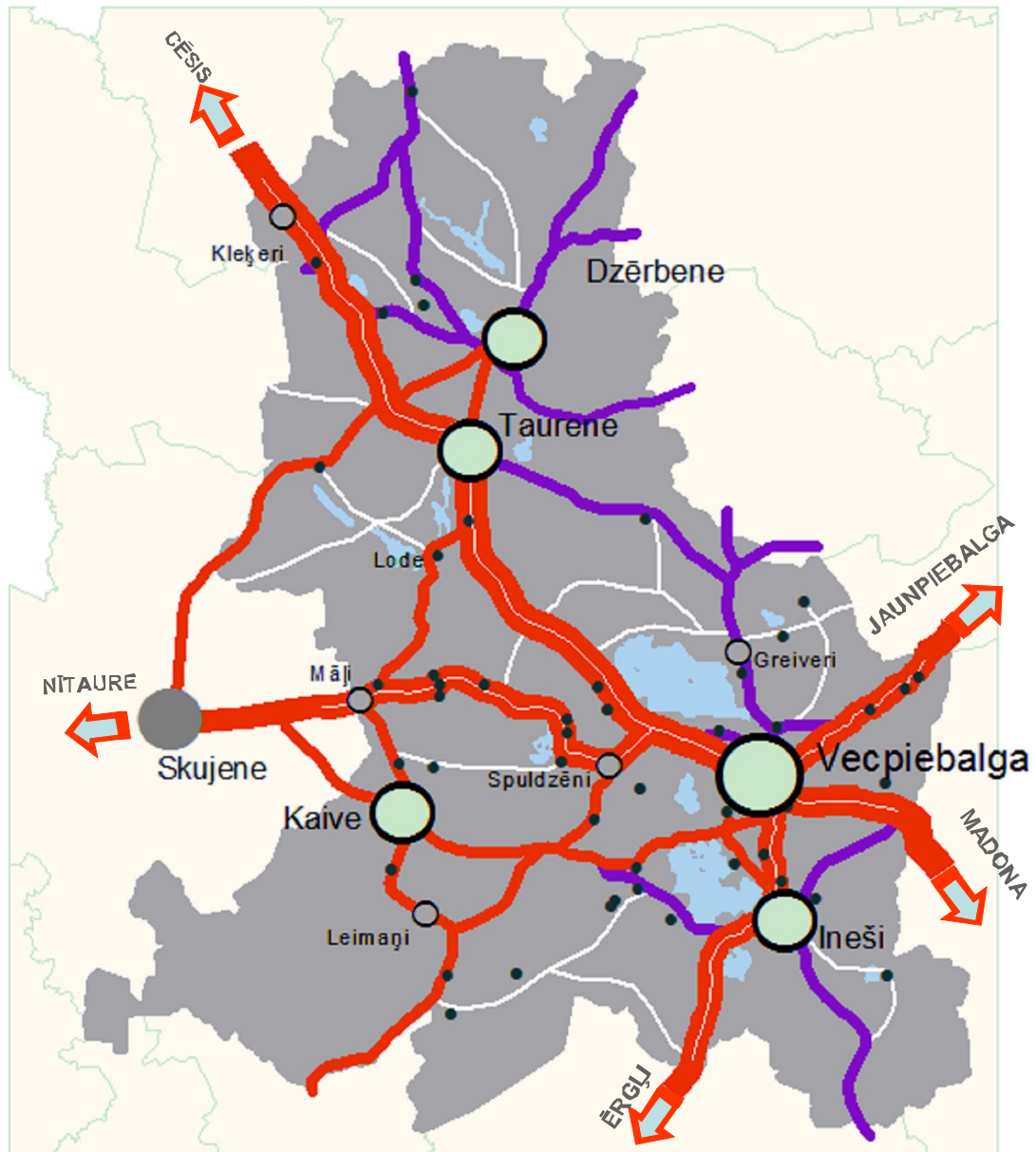
Inešu attīstību veicinošs faktors ir kultūrvēsturiskā vidē – Vecpiebalgas muļfļas komplekss ar atjaunoto pili un parku, uz kura estrādē notiek nozīmīgi Latvijas kultūras dzēves pasākumi. Ar Ineši ietverti reģionālās nozīmēt rītas koridorā, un Eiro Velo 11. maršruta trasē, kas dod iespēju attīstīt daudzveidīgus, ar tūrisma infrastruktūru saistītus pakalpojumus. Savukārt gan esošās lielās ražošanas un tehniskās apbūves teritorijas ir labvēlīgs nosacījums uzņēmējdarbībai un ražošanas attīstībai, orientējoties un tādēļ ražošanas veidiem, kas nekoniēktārā pējam galvenajām funkcijām – tūrisma un kultūras dzēves attīstībai. Inešos ir pietiekoši daudz brīvās apbūves teritorijas gan mājokļiem, gan pakalpojumu, gan ražošanas uzņēmumu izvietošanai.

Kaive

Kaive attīstīsies kā ražošanas centrs, piedāvājot kvalitātīvus mājokļus. Par tās attīstību veicinošo faktoru var kā tē ciema izvietojums ar meļfļiem bagātā teritorijā, gan specializējoties uz kokapstrādē un ar meļfsaimniecību saistītu uzņēmumu attīstību, kas orientēti gan uz būvmateriālu ražošanu, gan uz gala produkciju ar augstu pievienoto vērtību, kā arī uz jaunu, videi draudzīgu augstās tehnoloģijas ražotāju veidošanu. To stimulēs gan esošās ražošanas teritorijas ar infrastruktūru, gan brīvās apbūves teritorijas ar daudzveidīgiem izmantošanas iespējām mājokļiem un pakalpojumiem. Ražošanas attīstībai savukārt veicinās pieprasījumu gan pē sociālajiem pakalpojumiem – izglītības iestādēm, medicīniskajiem pakalpojumiem, gan daļēdiem sadzēves pakalpojumiem. Laba autoceļu kvalitāte un sasniedzamība ar sabiedrisko transportu veicinās Kaives iekārtānos tūrisma maršrutos – perspektīvs var tūkt arī medietūrisms. Savukārt atjaunot kultūrvide, brīvās teritorijas un skaisti apkārtnē var piesaistīt iedzīvotājus, kas izmantojot e-darba iespējas vēlas dzīvot mierīgā lauku ciematā.

4.2. Infrastruktūras attīstība

Kvalitatīva tehniskā infrastruktūra ir viens no galvenajiem priekšnoteikumiem novada sekmīgai attīstībai. Tā ir cieši saistīta ar dzīvojamās vides kvalitāti, teritorijas sasniedzamību un uzlabotās infrastruktūras attīstību un nosaka novada konkurētspēju. Transporta infrastruktūras visbiežāk veidotiekm novada apdzīvotuma telpiskā karkasa attīstību. Augsta apdzīvotību vietu sasniedzamība ir visbiežākais priekšnosacījums daudzpusīgu funkcionālo saistību attīstībai gan novadā, gan ar citām pašvaldībām. Labas satiksmes iespējas veicinās uzlabotās infrastruktūras aktivizāciju un darījumu jomu, investīciju palielināšanu, tādējādi sekmējot darba vietu skaita pieaugumu un daļidošanu.



- ▬▬▬ galvenie transporta koridori
- ▬▬▬ autoceļi ar asfalta iesegumu
- ▬▬▬ autoceļi ar stīrinātu grants

4.3.att. lrs. Transporta infrastruktūras attīstība

Transporta infrastruktūra

Novada ilgtspējīgas attīstības stratēģija paredz autoceļu attīstību, kas nodrošinātu efektīvu kuģu satiksmi starp visiem novada attīstības centriem, kā arī labas saites ar kaimiņu un novadu centriem. Novada rīcībā sasniedzamību ar naktī nodrošināt svaigiem produktiem un autotransporthandlingu. P30 Cīsis-Madona, P33 Rīcībā-Jaunpiebalga-Sāli krogs, P3 Garkalne-Alauksts. Ilgtspējīgas attīstības stratēģija paredz tīrā autoceļu iekāršanu ar asfalta segumu.

P30 Cīsis-Vecpiebalga-Madona

Autoceļš – P30 Cīsis-Vecpiebalga-Madona, ir nozīmīgs starptautiskais savienojums ar valsts galvenajiem autoceļiem ar starptautisku nozīmīgumu A2 (E77) un A6 (E22) un vienlaikus kalpo arī kā novada attīstības ass, uz kuras izvietoti divi nozīmīgi apdzīvotuma centri – Vecpiebalga un Taurene, bet Inčukalns un Dzērbenes atrodas tikai 5 km attālumā.

Vienlaikus šis autoceļš kalpo kā starptautiskais nozīmīgais transporta koridors un ir īpaši noslogots, tādēļ nepieciešama tā rekonstrukcija. Pašlaik šim autoceļam ir zema kvalitāte posmā no Taurenes līdz Vecpiebalgai. Īpaši ietekmēta ir velosipēdu, kā alternatīvu transporta līdzekļu skaits ieviešanas pieaugumu, ir jāveido tīrā profils, kas būs velosipēdistiem draudzīgs. Šis ceļš ir īpaši izteiksmīgs, tādēļ paredz labiekārtošanu un iekāršanu. Zaļkaln, Breģļa kaln un pret Alaukstu.

P33 Rīcībā-Jaunpiebalga-Sāli krogs

Autoceļš – P33 Rīcībā-Jaunpiebalga-Sāli krogs ir svarīga saikne novada rīcībā sasniedzamībai. Šis ceļš no Rīcības līdz Vecpiebalgai ir iekārtojamais nozīmīgais tīrā koridors, gan Eiro Velo zonā, tādēļ nepieciešams arī šo posmu iekārtošanu ar asfalta segumu. Tas būs tīrā uzlabos novada rīcībā sasniedzamību no Rīcības, kas ir īpaši svarīgi tīrā attīstībai un kopīgām maršrutu veidošanai. Savukārt jau noasfaltētais posms no Vecpiebalgas līdz Jaunpiebalgai, kas ir viens no skaistākajiem Vidzemes ceļiem, veidojams kā īpašs ceļš.

P3 Garkalne- Alauksts

Autoceļš – P3 Garkalne- Alauksts ir gan nozīmīga novada tiešā saikne ar Rīgu, gan visticamāk tirdzniecības ceļš no Rīgas uz Pērburgas posmu. Tīrā kvalitātes uzlabošana, iekārtošana ar asfalta segumu, būs tīrā uzlabos gan novada iekārtojamību, gan saiknes ar kaimiņu un novadu centriem – Skujeni, Nauri. Šis autoceļš – ar Eiro Velo zonu.

Novada iekārtojamība un rīcībā sasniedzamība nodrošināšanai un rīcībā sasniedzamībai ne mazāk svarīga loma ir valsts vietējās nozīmīgās autoceļu kvalitātei. Novada perifērijas teritoriju attīstībai vīlī svarīga ir vismazāro valsts vietējās autoceļu iekārtošana ar asfalta segumu; V300, V307, V309 un V344 un V345.

Pašlaik šim autoceļam ir zema kvalitāte, kas teritorijas plānojumā iezīmēti kā īpašie ceļi, kur veicot rekonstrukciju ir jā saglabā pareizējais ceļš raksturs un ainava. Šiem ceļiem jā nodrošina laba pārraidāmība un jā meklē alternatīvie ceļi seguma stiprināšanai risinājumi, jo ne vienmēr ir pamatota un tehniski iespējama to iekārtošana ar asfalta segumu.

Novada ilgtspējīgas attīstības stratēģija paredz iekārtošanu tīrā aprītošanu ar dzelzceļa līnijas Ieriņi - Gulbene trasi, veidojot to kā trasi velosipēdistiem, slēpotiem, zirgu pajūgiem, un izmantojot bijušās stacijas kā tīrā infrastruktūras objektus.

Satiksmes un komunikācijas

Būsiska loma novada attīstībā ir nodrošināt jumam ar sabiedrisko transportu, kas nodrošina iedzīvotājiem sasniegt gan novada centrus, gan tuvākās pilsētas Cīsis un Madonu iespējami izdevīgākos laikos. Ir jā nodrošina visu pagastu centru un novada centra pieejamība ar

sabiedrisko transportu, izpl nojot autobusu mar-rutus, lai tie aptvertu ar att l k s novada teritorijas.

N kotn j atbalsta maz s avi cijas att st ba, paredzot racion lu izmantojumu eso-ajam mazajam lidlaukam pie Taurenas. Tas paaugstin tu novada konkur tsp ju, veicinot t risma un uz m jdarb bas att st bu.

M s dien s bez kvalitatiem sakariem nav iedom jama ne sekm ga uz m jdarb ba, ne pilnv rt gi dz ves apst k i. T d ne maz k svar gs faktors ir labas komunik ciju iesp jas o telefona sakari, interneta pieejam bu, radio un TV programmu uztveram ba.

4.3. Lauku teritoriju attistiba

Latvijas ilgtspe j gas att st bas strat ij *LIAS Latvija 2030* Vecpiebalgas novads iek auts k nacion lo intere-u telp gan k *Dabas aizsardzibas, ainavu un kulturvsturisko teritoriju koncentrācijas areāls*, gan *Lauku attistibas telpa*.

Savuk rt Vidzemes re iona teritorijas pl nojum Vecpiebalgas novads iek aujas T risma att st bas un kult rainavu teritoriju are l , ko – rso re ion las noz mes t risma koridori.

Vecpiebalgas novada lauku teritorij ir koncentr ti galvenie novada att st bas resursi o meffi, de i, lauksaimniec bas zemes, dabas un kult rv sturisk s v rt bas. Tie-i lauku teritorijas ir t s, kas veido pievilc gu dz ves vidi, ainavu, nosaka vietas identit ti.

Vecpiebalgas novads ir bag ts ar dabas resursiem o meffiem, de iem, lauksaimniec bas zem m, k ar izcil m kult rv sturiskaj m un ainaviskaj m v rt b m. Tas savuk rt pamats pievilc gai dz ves un darba videi. N kotn lauku teritorijas tiks att st tas k ekonomiski un soci li vit las, ar pievilc gu dz ves vidi gan iedz vot jiem, gan uz m jiem, gan t ristiem.

Lai sabalans tu lauku teritoriju att st bu, saglab tu unik l s v rt bas un izmantotu resursus visefekt v k veid , novada lauku teritorij ir izdal tas vair kas noz m gas telpas, kur savuk rt tiks stenoti atbilsto-i r c bas virzieni.

Lauku teritoriju ekonomisk att st ba n kotn tiks balst ta galvenok rt uz lauksaimniec bu, t rismu, mefr pniec bu. Ta u tradicion l s nozares tiks papildin tas ar citiem darb bas veidiem, kas balst tos uz viet jo resursu izmanto-anu, att stot produkcijas raflo-anu ar augstu pievienotu v rt bu. Lai saglab tu un uztur tu unik l s novada kult rainavas, lauku teritorij m ir j b t apdz vot m un ekonomiski akt v m.

Vecpiebalgas novada lauku teritorij izdal tas tr s pa-as att st bas zonas:

- T risma att st bas teritorijas
- Meflsaimniec bas att st bas teritorijas
- Lauksaimniec bas att st bas teritorijas

P r j s lauku teritorij s ir paredz ta jaukta, moza kveida zemes izmanto-ana ar daudzveid gu saimniecisko darb bu un telpisk s att st bas perspekt v t s netiek pa-i izdal tas.

Turisma attistibas teritorijas

Mefli un lauksaimniec b izmantojam s zemes ir galvenais resurss daudzveid gai saimnieciskai darb bai, kam papildus iesp jas pie- ir izcil s ainavisk s kvalit tes un kult rv sturiskais mantojums, k ar de u bag t ba - daudzie ezeri, gan Piebalgai rakstur g moza kveida kult rainava ar iekoptiem laukiem, tradicion lo apb vi un rakstur gaj m b vform m.

Vecpiebalgas izcil s ainavas, ezeri, unik l kult rv sturisk vide, daudzie dabas, kult ras un v stures pieminek i, dabas apst k i ir v l neizmantots resurss visa veida t risma att st bai. Viens no novada att st bas virzieniem b s t risms, kas balst ts uz dabas un kult rv sturisk mantojuma b zes, ar nosac jumu, ka jaun att st ba respekt eso– s v rt bas.

Telpisk s att st bas perspekt va iez m divas t rismam un rekre cijai noz m gas teritorijas - att st bas zonas, kur ir vislab kie nosac jumi t risma att st bai. Viena zona ietver Ine-us, Vecpiebalgu un visu aizsarg jamo ainavu apvidu šVecpiebalgaõ un teritorijas ap to, iek aujot ari Zobola ezera un Gail -u ezera apk rtini ar šV veruõ kompleksu. Pie novada dienvidu robežas – teritorija sak aujas ar Madonas novada un rg u novada perspekt vjiem t risma att st bas virzieniem. Tas aus veidot ar kaimi u novadiem kop gus t risma mar-rutus, koordin t infrastrukt ras att st bu.

Otra zona aptver Dz rbeni, Taureni un teritorijas ap B n flu ezeru virkni. T risms ir darbietilp ga tautsaimniec bas nozare ar augstu multiplikat vo efektu, un t risma att st bas teritorij s ir atbalst mi visu tradicion lie nodarbes veidi ó lauksaimniec ba, tai skait piena un ga as lopkop ba mazaj s saimniec b s, amatniec ba un dafl di pakalpojumi, kas dod novada iedz vot jiem iesp ju atrast papildus nodarbo-anos.

Mežsaimniecības attīstības teritorijas

Liel s meflu plat bas ir priek-noteikums, lai novad var tu att st ties ne tikai meffistr de un meffsaimniec ba, bet ar meffr pniec ba un kokapstr de, kas orient ta uz produkciju ar augst ku pievienoto v rt bu, raflojot ne tikai kokmateri lus, bet ar b vkonstrukcijas un dafl dus gatavus izstr d jumus. Savuk rt liel zv ru daudzveid ba var k t impulss med bu t risma att st bai.

Vecpiebalgas novad ir izdal tas divas mefliem bag t k s teritorijas, kur priorit te b s meffsaimniec bas un meffr pniec bas att st ba, kas balst ta uz mefla resursu ilgtsp jgu un racion lu izmanto-anu. Viena – da teritorija aptver Kaives pagasta liel ko da u, bet otra - Dz rbenes un Taurenes pagasta meflain ko austrumu da u.

pa-i atbalst ma ir raflo-anas uz mumu veido-ana ar koksnes bezatkritumu izstr des tehnolo ij m, p rstr des cikls ar gatav ku galu produkciju un augst ku pievienot s v rt bas nodokli. Meffsaimniec bas teritorij s ir veicin ma ar med bu t risma un dabas t risma att st ba, veidojot atbilsto-u infrastrukt ru, iek rtojot mednieku m jas, atp tas vietas, piebraucamos ce us utt.

pa-i aizsarg jam s dabas teritorij s, kas atrodas -aj zon , saimniecisk darb ba b s ierobeflota saska ar pa-i aizsarg jamo dabas teritoriju izmanto-anas un apsaimnieko-anas noteikumiem.

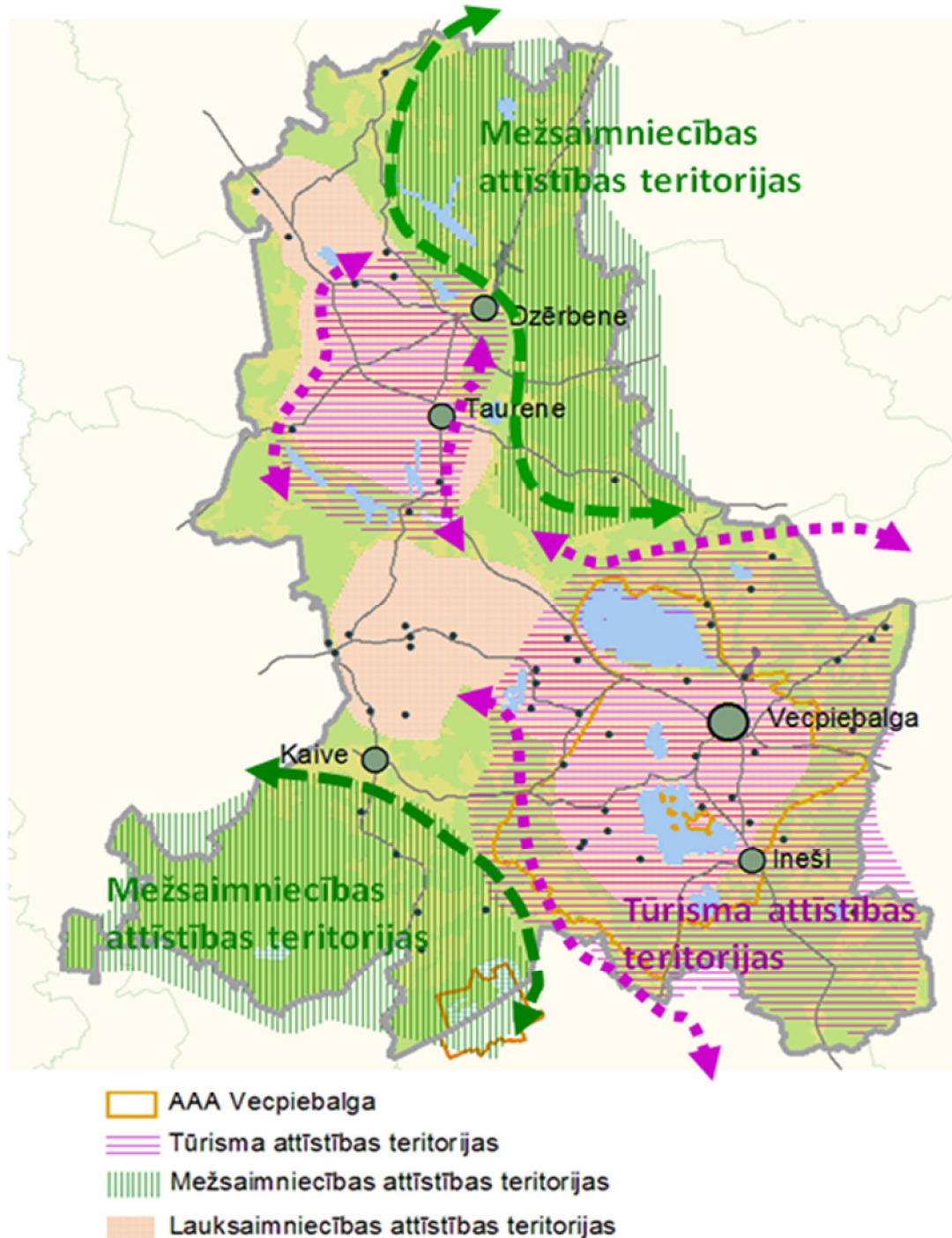
Lauksaimniecības attīstības teritorijas

Lauksaimniec bas att st bas teritorijas aptver novada centr lo un rietumu da u. Tur eso– s lauksaimniec b izmantojam s zemes plat bas ir labs priek-noteikums visa veida lauksaimniecisk s darb bas nodro-in -anai. Lauksaimniec bas zemes - v rt g s aramzemes, gan bas un p avas ir noz m gs att st bas resurss, kas veidos pamatu gan Piebalgas tradicion laj m lauksaimniec bas nozar m ó piena lopkop bai un aitkop bai, gan biolo iskai lauksaimniec bai, gan bi-kop bai, zivkop bai un zvejniec bai, gan nelauksaimnieciskai darb bai.

Lauksaimniec bas att st bas teritorij s iez m ti vair ki iesp jamie darb bas virzieni:

- Lauksaimniec bas intensifik cija un specializ cija (piena un ga as lopkop ba, putnkop ba, zv rkop ba, zivsaimniec ba, tehnisko kult ru audz -ana).
- Lauksaimniec bas daudzveido-ana, radot alternat vus darb bas veidus un lauksaimniec bas pal gnozares, (amatniec ba, lauku t risms, biolo isk lauksaimniec ba).

- Lauksaimniecības ekstensifikācija, ekoloģiskās produkcijas ražošana, saglabājot tradicionālo kultūrainavu un lauku dzīves veidu.
- nelauksaimnieciska rakstura darbības mērķdarbam, mērķslinieku darbības mērķu, nelielu ražotņu un pakalpojumu iekārtošanai, lauku vietu izmantošanai par brīvdienu vai vasaras mājām.



4.4.att. 1s. Lauku teritoriju attīstība

4.4. Ainaviski un kultūrvēsturiski nozīmīgās teritorijas

Ainavas viens no būtiskiem novada atpazīstamības un identitātes simboliem. Vecpiebalgas ainavisko telpu veido ne tikai dabas apstākļi – reljefs, dīķi, meži. Vairākos ir cilvēku darbības rezultāti – iekoptie lauki, pļavas, ganības, ceļi, lauku sētas, muižas, ciemi. Pasaules ainaviskā nozīmīgā ir kultūrainava, kas vienlaikus kalpo arī kā novada vizītkarte, kur nolasama informācija gan par sabiedrības dzīves veidu, vērtībām, kultūru un tradīcijām, gan par ekonomisko attīstību.

Mūsdienu ainavu aizsardzība tiek cieši saistīta ar to apsaimniekošanu un attīstību. Eiropas Padomes izstrādātā politika Eiropas dabas un kultūrvēsturiskā mantojuma saglabāšanai, kur atsevišķi izdalītas arī kultūrainavas ar savu vēsturisko, estētisko un ekonomisko vērtību. Jaunā politika paredz integrētu pieeju dabas un kultūras mantojuma, tai skaitā kultūrainavu, saglabāšanai. Dabas un kultūrvēsturiskais mantojums ir ne tikai ierobežojumi, bet vienlaikus arī ļoti augsts ekonomiskās attīstības potenciāls pašvaldībām un iedzīvotjiem. Tas nozīmē, ka līdztekus stingrai aizsardzībai un ierobežojumiem, nepieciešama arī saprātīga, radoša apsaimniekošana un tīrīšanas attīstība. Tādējādi akcents liekams uz vides veselumu, vietu identitāti un vietējās kultūras nozīmīgu cilvēku ikdienas dzīvi.

Ainavas atspoguļo novada cilvēku dzīvi, dabas un saimnieciskās darbības mijiedarbības rezultātu konkrētā vietā un laikā, tajās vienlaikus nolasāma gan pagātnē, gan –odienā. Ainavas mainās un attīstās laika plūsmā kopā ar kultūru, kas arī mainās. Ja vien iekārtā, svešā kultūrā, tad iepriekšējās ainavas vietā tiek radīta jauna ainava, kur paliek zemes noori un kultūras. Tādējādi galvenais ainavu veidojošais faktors ir kultūra, kas rodas no cilvēku prāta, nevis no dabas ietekmes.

Vecpiebalgas novada ainavas ir nozīmīgas tieši ar kultūras dimensiju. Tās cilvēku un dabas mijiedarbības radītas un uzkrātās vērtības spektrs atspoguļo vienīgi Vecpiebalgas novada cilvēku dzīvi. Tas ir unikāls attīstības resurss, un tā izmantošanas plānošanā ir jāpiedalās pārciešpārkāpībai. Lai kultūrvēsturiskā vide un ainava turpinātu dzīvot, tai jābūt izmantotai pēc savas būtiskās funkcijas un nozīmes, tā uzturēšanai jānodrošina pietiekami daudz cilvēku un funkciju. Ainavas uzskatāmas par nozīmīgu novada attīstības resursu, it sevišķi ilgtspējīgas attīstības skatījumā.

Visblīvāk dabas un kultūrvēsturiskās vērtības ir koncentrētas Aizsargājamo ainavu apvidū šVecpiebalgā, kur pārstāvētas senās kultūrainavas ar vietējiem dabas apstākļiem atbilstošu telpisko struktūru un zemes lietojuma veidiem. Tam atbilst arī biotopu klājuma mozaika, nodrošinot gan ainavas vizuālo veidola pievilcību, gan kopīgo bioloģisko daudzveidību. Tā uzturēšanai jānodrošina pietiekami daudz cilvēku un vērtības ir ainavas citā novada teritorijās, kur mūsdienās noteikts aizsardzības statuss. Ainavu apvidus centrālā daļa veido lielie ezeri – Alaukstis, Inesis, Tauns un Nedzis, kas vienlaikus ir novada atpazīstamības zīme. AAA šVecpiebalgā teritorijā joprojām ir labi saglabāties vēsturiskais apdzīvotums – sētas, puduri, ar raksturīgajiem kūku siluētiem un iekārtotajām struktūrām. Tā ir Vecpiebalgas novada nozīmīgā vērtība, daudzu paaudžu dzīves atspulgs. Tāpēc pašvaldībai jāizvērtē jaunās apbūves elementu iekārtošana senajās struktūrās un kultūrvēsturiskās veidolu izvēle.

Vecpiebalgas novada ainavas pamatoti var uzskatīt gan par mantojumu, gan arī par resursu turpmākajai attīstībai, jaunās attīstības veicināšanai. Jau pašreiz veidojas arī jaunas ainavas, kas atbilst jaunām attiecībām starp dabu un cilvēku, jauniem nosacījumiem un vērtībām. Lai jauno attīstību nodrošinātu vienlīdz individuālu un sabiedrības interese, nepieciešama interešu līdzsvarotība. Novada ainaviskā telpa, kā telpiskās vides vizuālo uztveramā daļa, ir mainījusies līdzīgu laikiem un tieši veidā atspoguļo cilvēku attieksmi pret dabas un kultūrvēsturiskajām

vrtb m. Td ainavisk s telpas att st ba vistie– k veida saist ma ar tur dz vojo–o cilv ku dz ves un darba apst k u uzlabo–anu, ietverot visas sf ras un teritorijas.

Pamatnostādes ainavu aizsardzībā un veidošanā

Jdziens ainavu aizsardz ba nav j uzskata par sastingu–u dogmu, jo kult rv sturisko v rt bu atjauno–anas principi main s l dzi katra laikmeta tehniskaj m iesp j m un est tiskajiem krit rijiem, main s ar sabiedr bas attieksme un izpratne.

Pats ainavas saturs nosaka oti daudzus ainavas noz mes aspektus, bet no att st bas pl no–anas viedok a b tiskie ir:

- Ainava ir cilv ku dz ves un darba vide;
- Ainava ir resursu un dabas apst k u nes ja, l dz ar to teritori l b ze ekonomiskai att st bai;
- Kult rv sturisk ainava ir inform cijas avots visdaf l d kaj s sf r s un novada t la b tiska sast vda a.

Sav b t b ainavu aizsardz ba nav atsevi– i pl nojams un realiz jams pas kums, bet gan darb bas princips. Ainavu aizsardz ba un veido–ana ir konstrukt vu pas kumu sist ma, kuras m r is ir nodro–in t ainavas dabas resursu sapr t gu izmanto–anu, saglab jot biolo isko daudzveid bu un visas ekosist mas stabilit ti. Ainavu veido–ana ir nep rtraukts process, kas saist ts ar saimniecisko un cita veidu darb bu apk rt j vid , izmantojot lauksaimniec bas zemes, meflus, b v jot kas un ce us, ier kojot atp tas un t risma objektus.

Uzdevumi

- Saglab t Vecpiebalgas ainavu pievilc bu un re ion l s patn bas;
- Nov rst nejau–u un nesaska oti ainavas p rveido–anu;
- Saglab t v rt gus dabas kompleksus un atsevi– us ainavas elementus ar ekolo isku un est tisku noz mi;
- Saglab t kult ras un v stures pieminek us un citas kult ras v rt bas;
- Nodro–in t dabas un ainavisko resursu racion lu izmanto–anu vis s darb bas jom s

Rīcības virzieni

1.Ainavu plānošana

Izstr d jami – di ainavu pl ni:

- 1) Visai novada teritorijai.
- 2) Aizsarg jamo ainavu apvidus šVecpiebalgāo teritorijai.
- 3) pa–o ainavu are liem, emot v r jaun s att st bas tendences.
 - Alauksta ezera apk rtnei;
 - Ine–a ezera apk rtnei;
 - B n flu ezeru grupas apk rtnei;
 - Dz rbenes apk rtnei;
 - Juvera ezera apk rtnei;
 - Taurenes apk rtnei
- 4) Seno muiflu centru are liem, kas atrodas rpus ciemiem (Au u, Brin u, u.c.muiflas), lai aizsarg tu v l saglab ju– s v rt bas un veicin tu jauno att st bu.

5) Izcil ko ainavisko ceļu joslu, paredzot skatu un atpūtas vietu veidošanu.

6) Atsevišķu lokālu ainavām vietās ar izcili kultūrvēsturisko nozīmi, kas var kļūt par attīstības impulsu, kā arī vietās, kas pakāptas straujām izmaiņām.

7) Ekoloģiski un vizuāli jutīgākajiem ainavu areāliem;

2. Ainavu pārvaldība

Veicamas praktiskas darbības ainavu aizsardzībai un veidošanai. Tās attiecināmas uz visu aizsargājamo ainavu apvidus šī Vecpiebalgā teritoriju, ko var realizēt jau tagad, negaidot detalizētu ainavu plānu izstrādāšanu.

- Vizuāli atraktīvo pauguru virsotņu iezīmēšana (marķēšana);
- Izcilu koku šķirņu savrupus, grupas augošu saglabāšana un aizsardzība;
- Seno aleju atjaunošana un kopšana;
- Izpētīt un kartēt vērtīgkos ainavas elementu apzīmēšanu un kartēšanu;
- Zemju pārnieku konsultācija par pārvaldību.

3. Zinātniskie pētījumi

Ainavu pārvaldībai nepieciešami zinātniskie pētījumi, tai skaitā:

- lauksaimniecības un apdzīvotības struktūras transformācijas ietekme uz ainavu;
- meža ainavu izpēti;
- dabas aizsardzības pasākumu integrācija ietekme uz ainavu struktūru, attīstību, vērtību saglabāšanu un dinamiku.

4. Kultūras mantojuma aizsardzība

Kultūras mantojuma aizsardzība ir svarīga darbības komponente, lai nodrošinātu motivētu kultūrainavu saglabāšanu un pārvaldību tuvākaj nākotnē. Veicami sekojošie uzdevumi:

- Vietvārdu kartes sastādāšana (daudzi ir saglabājusies vairs tikai rakstos un atmiņās, vai arī zuduši);
- Informācijas apkopošana par senajām muizēm, jaunu iespēju meklēšana muizju centru turpmākajai attīstībai;
- Veco muizju parku, koku, krogu un citu objektu inventarizācija, priekšlikumu izstrādāšana to saglabāšanai un iekārtošanai saimnieciskās dzīvības aprīkošanas ainavai.

5. Informatīvā darbība

TM darbības jvārgan uzrpusi - potenciālajiem viesiem un investoriem, gan uz pārņem novada iedzīvotjiem.

- Tematiskā ceļveļu sagatavošana par novada pārāas nozīmīgām vietām un ainavām, ar informāciju par dabas, ainavu un kultūrvēsturiskajām vērtībām;
- Atklāt un komplektu sagatavošana par novada izcilākajām vietām;
- Informācijas zīmju ar vietvārdu nosaukumiem uzstādīšana aktīvāk apmeklētās vietās;
- Atraktīvu stāstu (leģendu) veidošana par novada vietām, notikumiem un cilvēkiem.

6. Pašvaldības teritorijas plānojums

- pārīvērtīgo ainavu areālu izdalāšana, izstrādājot ieteikumus zemes izmantošanai un apsaimniekošanai.
- Apbēves noteikumos noteikt prasības būvniecībai ainaviski vērtīgajās teritorijās.

7. Aizsargājamo ainavu apvidus „Vecpiebalga”

Vecpiebalgas aizsargājamo ainavu apvidus teritorija ir pakauta vispārīgiem nosacījumiem, jo tam nav izstrādāts individuālais dabas aizsardzības plāns. Tādējādi netiek ieviestas vietas specifiskie apstākļi un konkrētas situācijas.

Aktuālie risinājumi:

- *Vecpiebalgas aizsargājamo ainavu apvidus* ainavu plāna izstrāde;
- Pieejamības nodrošināšana publiskajiem dārziem, iespējams, arī piekrastes ezeram;
- Skatā pieejamības nodrošināšana, nodalot vietas vai ceļus, no kuriem pārskatāmas ezeru ainavas.

8. Īpašas nozīmes ainavas

Īpašas nozīmes ainavas ir daudzfunkcionālas ainavu telpas, tajās izvirzīti vairāki ainavu aizsardzības, uzturēšanas un veidošanas mērķi. Īpašas nozīmes ainavu areāli sakrīt un pārklājas ar tīrību, lauksaimniecības un mežsaimniecības attīstības teritorijām, veidojot citādas telpiskās aprises. To robežlīnija ir tikai konceptuāla nozīme, un to noteikšanai teritorijas plānojumā ieviesta daļēji papildus apstākļi.

Veicot atsevišķu ainavu telpu analīzi, skatnāji ir izdalīti vairākas dažādas teritorijas ar sevišķi augstu kultūrvēsturisko un ainavisko vērtību:

- Briņu pauguraine;
- Apvienotā Gaujas augštecē ezeraine un Bērnu ezeru virkne;
- Juvera- Apadu mežlaine ezeraine;
- Dzērbenes un Taurenes apkārtnes;

stenojot ainavu aizsardzības un veidošanas pasākumus, jānodrošina panākama efekta ekonomiskā attīstība un otrādi - ekonomiskā attīstība balstās uz teritorijas kultūrvēsturisko un ainavisko potenciālu.

9. Īpašas nozīmes vietas

1) Senie ceļi

Senajam ceļam, kas kopš 14.-15. gs. vedis no Rīgas uz Alūksni un tālāk uz Pleskavu ir gan kultūrvēsturiska, gan ainaviska vērtība. Tādēļ viņam jānodrošina atbilstoša kopīga interese ar citiem novadiem, ko tas ietver. Vecpiebalgas novada teritorijā pa īpašu jānodrošina divi posmi:

- no Mārciem līdz Silakrogam;
- kādreiz aktīvais ceļš no Silakroga gar Smetes kalnu, caur Inciņiem līdz Kāliņiem.

Pirmajam posmam nepieciešams izvērtēt ceļš apkārtnes ainavu un jaunās apbūves iespējas saistīt ar viensētu pudurim, kas grupējas gar ceļu. Silakrogs var pildīt nozīmīgu enkurobjekta lomu divu nozīmīgu ceļu krustpunktā. Savukārt otrā ceļš jārekonstruē virtuāli, balstoties uz pieejamo informāciju. Tas var būt atsevišķs projekts.

2) Dzērbene

Dzērbeni var būt paātrina loma un nozīme jaunajos attīstības procesos. To nosaka gan tās kultūrvēsturiskā vērtība, gan atrašanās ainaviski izcilā vietā. Tas jāatspoguļo ciema teritorijas plānojuma struktūrā, pietiekami skaidri iezīmējot kultūrvēsturiskā mantojuma vietas un jaunās attīstības centrus.

3) Tīlie skati

Nozīmīga novada ainaviskā vērtība ir *tīlie skati*, kā arī tās publiski pieejamās vietas, kur iespējams vai vēlams iekārtot skatu vietas, jeb atpūtas laukumus. (Zaikalns, Breļģis, Andriņš, Kalns u.c.). Lielāks uzsvārs liekams uz tīlu vietu izvēli un tuvējās apkārtnes izvērtējumu, nevis tīlā skata regulēšanai, kas praktiski nav iespējams.

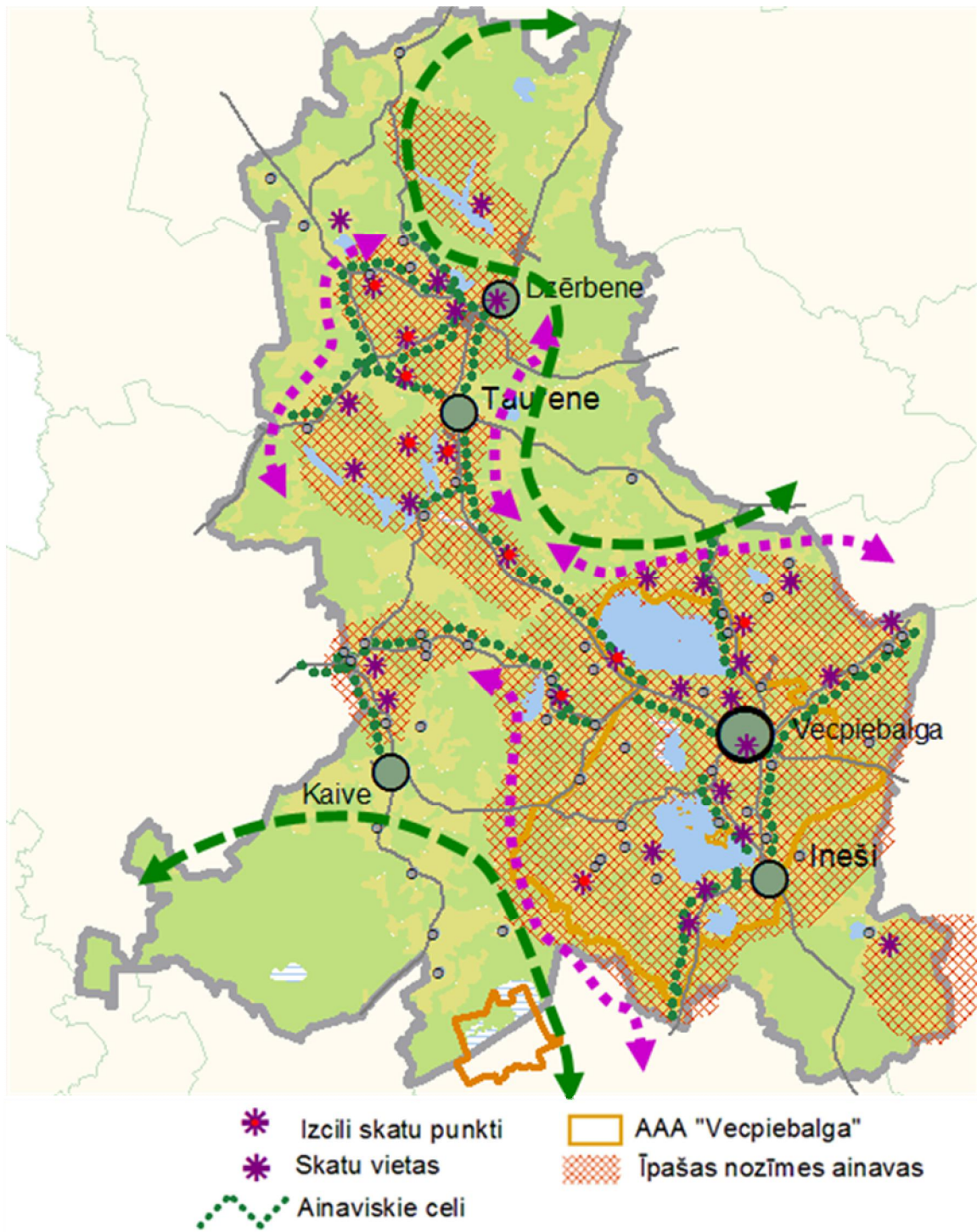
4) Ainaviskie ceļi

oti nozīmīga loma ainavas atklāšanai ir funkcionāli sistēmas maiņas aspekti, ar ceļu saprotot gan automaģistrāli, gan mazos lauku ceļus un takas, gan ar īpašas nozīmes - Gauju un ezerus. Ceļi ainaviskā telpā ir oti nozīmīgi, jo to ik dienas pieredz oti daudzi cilvēki, kurus telpa emocionāli iespaido, sniedz informāciju. Tieši ceļi ainaviskā telpā visbiežāk veido priekšstatus par novadu kopumu. Vedot caur atsevišķām ainavu telpām kustības atklājas dažādi telpas rakursi, mijoties tuviem un tāliem plāniem veidojas liela iespaidu daudzveidība, tādējādi pats ainaviskais bieži kļūst par būtisku ceļojuma mērķi.

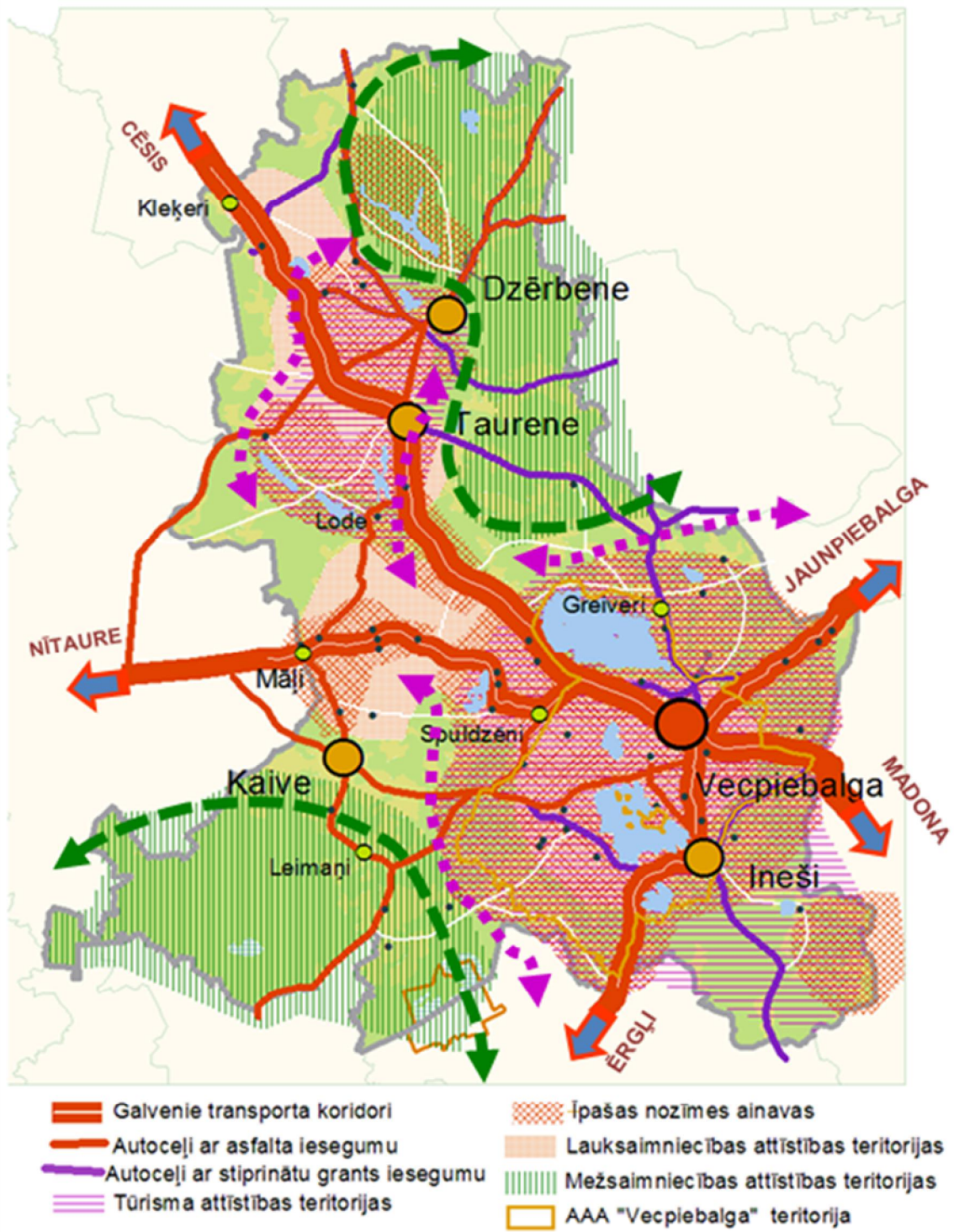
Ainavu plānošana ir tikai viens no instrumentiem Vecpiebalgas ainavu aizsardzībai un veidošanai. Tā ir attiecināma gan uz visu novadu, gan AAA šķērsveid teritoriju, gan atsevišķiem areāliem un vietām ar lokāli mēroga ainavām. Ainavu plānojuma mērķis ir arī, lai tās patstāvīgi izmantotās metodes. Tā plānošanas veicināt ilgtspējīgas ainavu telpiskās struktūras veidošanos un funkcionālu.

Novada ainavu plāns jāveido kā koncepts un pamatnosacījums tam, lai panāktu vienošanos par saglabājamām un attīstāmām vērtībām ainavās, par atsevišķo vietu nozīmi.

Ainavu plānam jābūt elastīgam, līdz minimumam samazinot normatīvo pieeju.



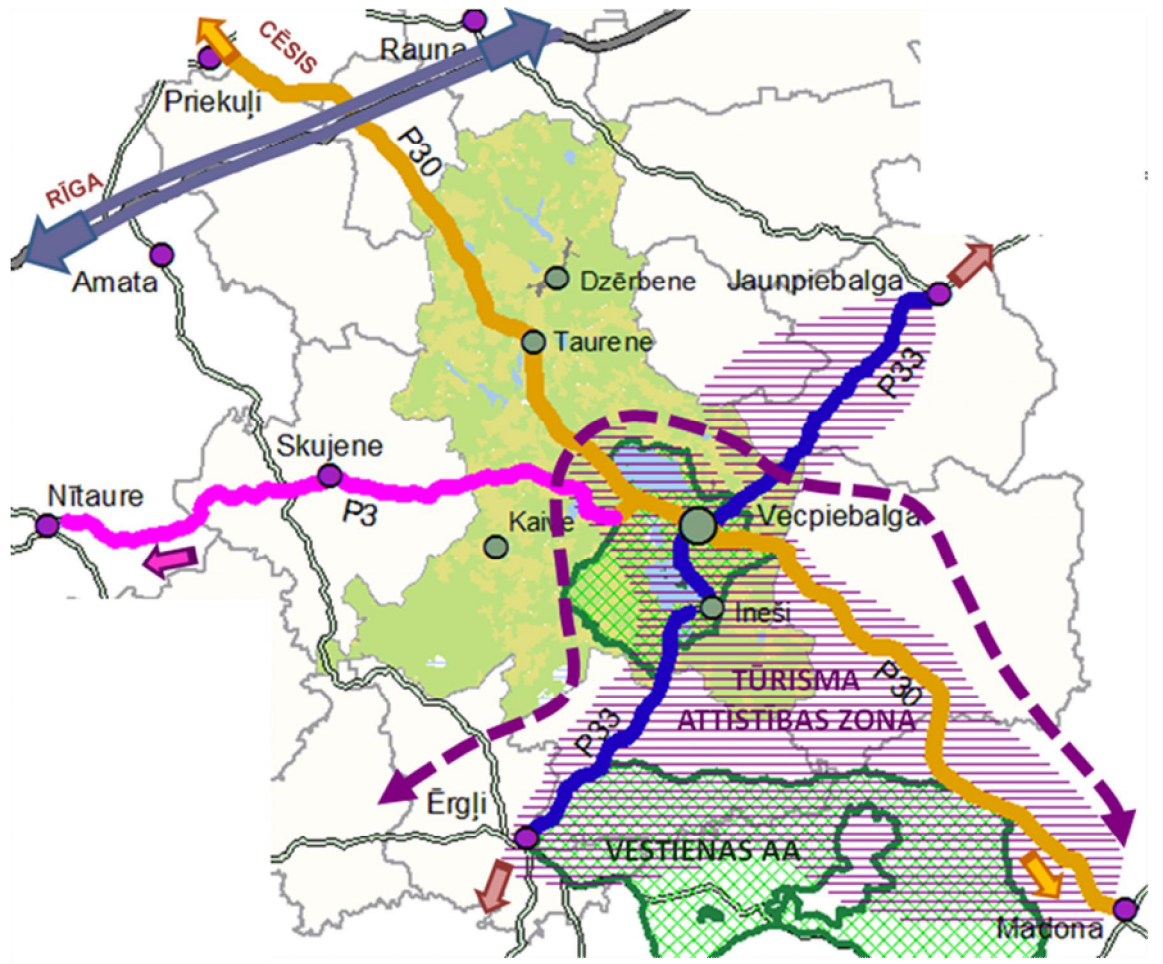
4.5.att. Īs. Ainaviski vrtīgās teritorijas un īpašas nozīmes vietas



4.6.att. ls. Vecpiebalgas novada integratīva telpiskā struktūra

4.5. Kopējo interešu teritorijas ar kaimiņu pašvaldībām

Vecpiebalgas novadam ir vsturiskas saites un kopgas intereses ar apkrt j m kaimi u pa-vald b m. Tacu viscie- ka sadarb ba veidojama ar Jaunpiebalgas, Madonas un rg u novadu, gan kop gu t risma mar-rutu veido-an , gan autoce u kvalit tes uzlabo-an .



4.7.att ls. Kop jo intere-u teritorijas ar kaimi u pa-vald b m

Ar Jaunpiebalgas novadu:

- Autoce –P33 rglíoJaunpiebalga;
- Potenci lie kop gie t risma mar-ruti;
- Muzeju apvien ba šOris reö;
- Iedz vot ju nodarbin t ba (darba vietas);
- Gaujas upe.

Ar Madonas novadu:

- Potenci lie kop gie t risma mar-ruti, Vidzemes josta;
- Iedz vot ju nodarbin t ba (potenci l s darba vietas);
- Autoce –P30 C sis ó Madona;
- pa-i aizsarg jam s dabas teritorijas (šVestienaö un šVecpiebalgaö);

- šEkopils tasö projekts Liez res pagast ;

Ar rglu novadu:

- Potenci lie kop gie t risma mar-ruti, Vidzemes josta;
- Iedz vot ju nodarbin t ba (darba vietas);
- pa-i aizsarg jam dabas teritorija (šVestienaö un šVecpiebalgaö);
- Ogres upe;
- Novadu robeflu p rk rto-ana (Katr nas kaps ta);

Ar Amatas novadu:

- Skujenes pamatskola;
- Skujenes kaps ta un bazn ca;
- M i (bazn ca, biju- krejotava, Elka kalns);
- Autoce –P3 Alauksts-Garkalne un autoce –V307, V300;

Ar Prieku u novadu:

- B rzkrogs ka transporta mezgls, Prieku i k pakalpojumu centrs;
- Iedz vot ju nodarbin t ba (darba vietas);
- Autoce –P30 C sis -Madona;

Ar Raunas novadu:

- Raunas upe;
- Potenci lie kop gie t risma mar-ruti;
- Autoce –V299, V325;

5. Ilgtspējīgas attīstības stratēģijas ieviešanas uzraudzība

Ilgtspējīgas attīstības stratēģijas ieviešanas uzraudzība ir nepieciešama, ir radīt ietvaru, kas nodrošina iespēju izvērtēt novada teritorijas attīstības progresu un attīstības stratēģijas īstenošanas gaitu sasniegto.

Atbildīgā institūcija par ilgtspējīgas attīstības stratēģijas ieviešanas uzraudzību ir Vecpiebalgas novada Attīstības plānošanas un nekustamā pauma nodaļa. Attīstības plānošanas un nekustamā pauma nodaļas galvenais uzdevums ir vadīt un koordinēt uzraudzības procesu, identificēt, vai novada teritorijas plānojums, lokālie plānojumi, detālplānojumi, būvniecības un citas attīstības ieceres atbilst novada ilgtspējīgas attīstības stratēģijai. Uzraudzības procesā tiek iesaistītas par projektu īstenošanu atbildīgā pašvaldības speciālisti un struktūrvienības.

Vecpiebalgas novada Ilgtspējīgas attīstības stratēģijas ieviešanas uzraudzības process ir jāsaista ar Attīstības programmas īstenošanas uzraudzību:

- veidojot kopīgu informācijas sistēmu;
- sagatavojot 3 gadu pārskata ziņojuma izstrādi par ilgtspējīgas attīstības stratēģijas ieviešanas pasākumiem un rezultātiem.

Informācijas sistēmas izveide

Attīstības plānošanas un nekustamā pauma nodaļa izveido uzraudzības rādītāju informācijas sistēmu (datu bāzi), kur regulāri jāapkopo dati par novada attīstības raksturojošiem sociāli ekonomiskajiem rādītājiem, kā arī dati par rezultātiem rādītājiem no dažādiem pašvaldības struktūrvienībām.

Informācijas sistēmā ietver informāciju par attīstības programmas uzraudzības rādītājiem. Vismaz vienu reizi gadā iesaistītās institūcijas iesniedz jaunus datus par savām kompetencēs esošajiem projektiem un pasākumiem, kā arī par sasniegtajiem rādītājiem.

Trīs gadu pārskata ziņojuma izstrāde

Trīs gadu ilgtspējīgas attīstības stratēģijas ieviešanas uzraudzības ziņojumā jāietver – daļēji detalizēta stratēģijas ieviešanas progresa analīze:

- veikta darbības mērķu, uzdevumu un rādītāju sasniegšanas virziena;
- konstatētas novirzes no plānotā un to skaidrojumu;
- secinājumi un ieteikumi darbības uzlabošanai ar mērķi pilnībā sasniegt izvirzītos rādītājus.

Pamatojoties uz ziņojumu, dome var pieņemt lēmumu domes lēmumu par Attīstības programmas aktualizācijas nepieciešamību, jeb jaunas attīstības programmas izstrādi.

Ilgtspējīgas attīstības stratēģiju nevar grozīt vai aktualizēt. Mainoties mērķiem vai prioritātēm, jāizstrādā jauna Ilgtspējīgas attīstības stratēģija.

6. Pārskats par sabiedrības līdzdalības pasākumiem

Vecpiebalgas novada Ilgtspējīgas attīstības stratēģijas 2013.-2037.gadam izstrādes process organizēts atbilstoši MK 25.08.2009. noteikumiem Nr.970 šSabiedrības līdzdalības kārta attīstības plānošanas procesā, kas paredz sabiedrības līdzdalību daļēdos ilgtspējīgas attīstības stratēģijas izstrādes posmos, piedaloties sabiedriskajās apspriedēs, iesaistoties darba grupās, kā arī individuāli paūstot savu viedokli.

Reālais darbs pie novada ilgtspējīgas attīstības stratēģijas bija uzsākts jau pirms domes lēmuma pieņemšanas, jo bez ilgtermiņa stratēģiskajiem mērķiem nebija iespējams pamatot Teritorijas plānojuma risinājumus un izstrādāt attīstības programmu. Visi iepriekšējie dokumenti ir savstarpēji cieši saistīti. Attīstības programmas izstrādes ietveros tika organizētas radošas ideju darbnīcas, veikta iedzīvotāju aptauja, rīkotas darba grupu sanāksmes, kurās notika diskusijas par novada tēlu, prioritāti, identitāti un vērtībām. Oficiālais pavaldības lēmums par Ilgtspējīgas attīstības stratēģijas 2013.-2037.gadam izstrādi tika pieņemts 17.18.07.2012. Nr.10.§4).

Izstrādājot Vecpiebalgas novada Ilgtspējīgas attīstības stratēģiju 2013.-2037.gadam, tika organizēti sekojošie pasākumi:

1. Pa-reizējs situācijas analīzes izvērtējumam un stratēģisko uzstādījumu definēšanai bija organizētas trīs dienu (no 2011.gada 17.oktobra līdz 19.oktobrim) tematiskās darba grupas šādu ideju darbnīcās Dzērbenē, Taurenē, Kaivē, Inčos un Vecpiebalgā notika par pieņemgalvenajiem tēmiem -Vides attīstība; Sabiedrības attīstība; Labklājības veicināšana; Uzņēmējdarbības attīstība; Efektīva pavaldība un novada tēls.

2. 30.03.2012. Vecpiebalgā notika darba grupas sanāksme par tēmu šNovada pa-reizējs situācijas izvērtējums, ilgtermiņa stratēģiskie uzstādījumi, nākotnes redzējums, kuras ietvaros tika veikta SVID analīze, izvirzītas prioritātes, iezīmēti nākotnes redzējums.

3. 02.10.2012. pilsabiedrības šVecpiebalgas ainavu un kultūrvides aizsardzības biedrības valdes priekšsēdētāja arhitektes A.Skujas ierosinājuma Latvijas arhitektu savienībā notika sanāksme par Vecpiebalgas novada teritorijas plānojumu 2012.-2024.gadam un Vecpiebalgas novada Ilgtspējīgas attīstības stratēģiju. Kaut arī klātesošajiem tika aicināti izvērtēt visa novada attīstības kopumu, diskusijas ievirzījās tikai par Alauksta ezera apkārtni un atsevišķiem objektiem.

4. Ar 17.10.2012. Vecpiebalgas novada domes lēmumu Nr.17.§20, Vecpiebalgas novada Ilgtspējīgas attīstības stratēģijas 2013.-2037.gadam 1.redakcija tika nodota sabiedriskai apspriešanai (no 22.10.2012. līdz 26.11.2012.), nodrošinot stratēģijas projekta pieejamību visās novada pagastu pavaldībās un pavaldības mājas lapā www.vecpiebalga.lv.

5. Vecpiebalgas novada Ilgtspējīgas attīstības stratēģijas 2013.-2037.gadam 1.redakcijas sabiedriskās apspriešanas pasākumi tika organizēti reiz ar Teritorijas plānojuma pilnveidošanas redakcijas, Attīstības programmas 1.redakcijas un Vides pārskata sabiedriskās apspriešanas pasākumiem. Notika piecas sabiedriskās apspriešanas sanāksmes Dzērbenē, Taurenē, Kaivē, Inčos un Vecpiebalgā (5.-6.11.2012.)

Paziņojumu publikācijas, lēmumu kopijas, sabiedriskās apspriešanas sanāksmju protokoli pievienoti atsevišķā pielikumā.

7. Ziņojums par Vidzemes plānošanas reģiona atzinuma ievērošanu

	Vidzemes plānošanas reģiona atzinumā 26.11.2012. Nr.1-15.4/722 izteiktie iebildumi	Iebildumu ievērošana
1	Nav norādīts ilgspējīgas attīstības stratēģijas darbības termiņi.	Ir emts v r
2	Nav definētas ilgtermiņa prioritātes, k to nosaka MK.Noteikumu Nr711 10.punkts	Ir emts v r . 3.3 apak-noda a, 23.lpp.
3	Līgums stratēģiskajiem mērķiem definēti ilgtermiņās sasniedzamos rezultātus	Ir emts v r . 3.3 apak-noda a, 25.lpp.
4	Līgums papildināt telpisko struktūru ar vairojamu publisko pakalpojumu klāstu	Ir emts v r . 4.1 apak-noda a, 4.1.att ls,29.lpp.
5	Līgums precizēt 4.3.nodaļu, norādīt 4.3.att 1 lauksaimniecības attīstības teritorijas	Ir emts v r . 4.3 apak-noda a, 4.4.att ls.36.lpp.
6	Līgums papildināt, ka Teritorijas plānojumā norādītās ainaviski vērtīgās teritorijas OBLIGĀTI pirms jaunas būvniecības jāizstrādā Ainavu plāns.	Daži emts v r . Papildināt 4.4.apak-noda a, 40.lpp, nosakot, ka Apbūves noteikumos izvirza prasības būvniecībai ainaviski vērtīgās teritorijās. IAS nav saistošie noteikumi un nevar noteikt prasības, kas OBLIGĀTI izpildītas.
7	Nosakot ekonomisko specializāciju, izvirzīt jaunas kaimiņu novadu izvirzīt specializāciju. Papildināt telpisko struktūru ar perspektīvām ražošanas attīstības telpām, ņemot vērā, ka viens no ilgspējīgas attīstības mērķiem ir uzlabot darbības attīstību.	Ir emts v r . 3.4 apak-noda a, 25.lpp. Nav emts v r , jo Stratēģija neparedz veidot jaunas ražošanas apbūves teritorijas, tas neatbilst novada specializācijai. Ražošanas attīstībai tiks maksimāli izmantotas jau esošās pamestis un neizmantošās teritorijas gan ciemos, gan lauku teritorijās. Savukārt vidējdergu un nepiesārņojamo uzņēmumu veidošanai nav nepieciešams noteikt pašas zonas.
8	Līgums paredzēt ilgspējīgas attīstības stratēģijas ieviešanas uzraudzības pasākumus.	Ir emts v r . 5.noda a, 46.lpp.

8. Pielikumi.

Ilgspējīgas attīstības stratēģijas izstrādes materiāli

- 1 Lēmums par ilgtspējīgas attīstības stratēģijas izstrādes uzsākšanu**
- 2 Lēmums par ilgtspējīgas attīstības stratēģijas 1.redakcijas nodošanu publiskai apspriešanai**
- 3 Lēmums par ilgtspējīgas attīstības stratēģijas apstiprināšanu**

- 4 Vides pārraudzības valsts biroja lēmums par stratēģiskās ietekmes uz vidi procedūras nepiemērošanu**

- 5 Paziņojumu publikācijas**

- 6 Publiskās apspriešanas materiāli**

- 7 Vidzemes plānošanas reģiona atzinumi**

LATVIJAS REPUBLIKA
VECPIEBALGAS NOVADA PAŠVALDĪBA
Reģ. Nr. 90000057259,

Alauksta iela 4, Vecpiebalga, Vecpiebalgas pagasts, Vecpiebalgas novads, LV – 4122
tālr.641 07279, fakss 64161969 vecpiebalga@vecpiebalga.lv, www.vecpiebalga.lv

DOMES SĒDES PROTOKOLS
Vecpiebalgas novadā
2012.gada 18.jūlijā Nr.10.

Sēde sasaukta plkst.16⁰⁰
Sēdi atklāj plkst.16⁰⁵

**4.Par Vecpiebalgas novada ilgtspējīgas attīstības stratēģijas 2013.-
2037.gadam izstrādes uzsākšanu**

Ziņo A.Balodis

Pamatojoties uz LR likumu „Par pašvaldībām”, finanšu komitejas atzinumu (protokols Nr.7.; 11.07.2012.), Vecpiebalgas novada Dome, atklāti balsojot, **PAR** – A.Avens, V.Cīrulis, A.Kamerāde, L.Ozoliņa, I.Radziņa, S.Sniedze, M.Supe, E.Frīdvalde-Andersone **PRET** - nav, **ATTURAS** - nav, **nolemj**:

1. Uzsākt Vecpiebalgas novada ilgtspējīgas attīstības stratēģijas 2013.-2037.gadam izstrādi.
2. Par Vecpiebalgas novada ilgtspējīgas attīstības stratēģijas izstrādes vadītāju apstiprināt Vecpiebalgas novada **Attīstības plānošanas un nekustamā īpašuma nodaļas vadītāju** Andri Balodi.
3. Izveidot Vecpiebalgas novada ilgtspējīgas attīstības stratēģijas izstrādes vadības grupu:

Ella Frīdvalde-Andersone,
Anna Caunīte,
Anita Kamerāde,
Jānis Vīlipsis,
Hugo Duksis.

4. Apstiprināt Vecpiebalgas novada ilgtspējīgas attīstības stratēģijas izstrādes darba uzdevumu un izpildes termiņus saskaņā ar pielikumu.
5. Paziņojumu par Vecpiebalgas novada ilgtspējīgas attīstības stratēģijas izstrādes uzsākšanu publicēt pašvaldības mājas lapā internetā www.vecpiebalga.lv un pašvaldības informatīvajā izdevumā „Vecpiebalgas Novada Ziņas” un „Druvā”.
6. Lēmumu par Vecpiebalgas novada ilgtspējīgas attīstības stratēģijas izstrādes uzsākšanu nosūtīt Vides aizsardzības un reģionālās attīstības ministrijai, Vidzemes plānošanas reģionam, kaimiņu novadu pašvaldībām.

LATVIJAS REPUBLIKA
VECPIEBALGAS NOVADA PAŠVALDĪBA Reģ. Nr. 90000057259,
Alauksta iela 4, Vecpiebalga, Vecpiebalgas pagasts, Vecpiebalgas novads, LV –
4122
tālr.641 07279, fakss 64161969 vecpiebalga@vecpiebalga.lv, www.vecpiebalga.lv

DOMES SĒDES PROTOKOLS
Vecpiebalgas novadā

2012.gada 17.oktobrī Nr.17.

**20.Par Vecpiebalgas novada ilgtspējīgas attīstības stratēģijas
1.redakcijas nodošanu publiskai apspriešanai**

Ziņo A.Balodis

Iepazīstoties ar sagatavoto Vecpiebalgas novada ilgtspējīgas attīstības stratēģijas 1.redakciju, Vecpiebalgas novada Dome, atklāti balsojot **PAR** – A.Avens, V.Cīrulis, A.Kamerāde, L.Ozoliņa, I.Radziņa, I.Sakss, D.Skrastiņa, S.Sniedze, M.Supe, J.Vīlīps, A.Zālīte, E.Frīdvalde-Andersons, **PRET** - nav, **ATTURAS** - nav, **nolemj**:

1. Nodot sagatavoto **VECPIEBALGAS NOVADA ILGTSPĒJĪGAS ATTĪSTĪBAS STRATĒĢIJAS** 1.redakciju publiskai apspriešanai un organizēt sabiedrības līdzdalības pasākumus atbilstoši MK noteikumu Nr. 970 „Sabiedrības līdzdalības kārtība attīstības plānošanas procesā” noteiktajā kārtībā.



LATVIJAS REPUBLIKA
VECPIEBALGAS NOVADA PAŠVALDĪBA

Reģ. Nr. 90000057259,

Alauksta iela 4, Vecpiebalga, Vecpiebalgas pagasts, Vecpiebalgas novads, LV – 4122
tālr.:641 07279, fakss:64161969, vecpiebalga@vecpiebalga.lv, www.vecpiebalga.lv

DOMES SĒDES PROTOKOLS
Vecpiebalgas novadā

2012.gada 19.decembrī

Nr.22.

6.

Par Vecpiebalgas novada ilgtspējīgas attīstības stratēģijas gala redakciju.

Ziņo A.Balodis

Iepazīstoties ar papildināto Vecpiebalgas novada ilgtspējīgas attīstības stratēģijas 1.redakciju, finanšu komitejas 12.12.2012.atzinumu (protokols Nr.12), Vecpiebalgas novada dome, atklāti balsojot **PAR** – A.Avens, A.Kamerāde, L.Ozoliņa, I.Radziņa, I.Sakss, D.Skrastiņa, S.Sniedze, M.Supe, J.Vīlps, A.Zālīte, E.Frīdvalde-Andersone, **PRET** - nav, **ATTURAS** - nav, **nolemj:**

1. Apstiprināt sagatavoto **Vecpiebalgas novada ilgtspējīgas attīstības stratēģijas galīgo redakciju.**

Sēdi vadīja:

paraksts

E.FRĪDVALDE-ANDERSONE

Sēdi protokolēja:

paraksts

I.ĢĒRMANE



IZRAKSTS PAREIZS
Novada pašvaldības sekretāre
Vecpiebalgas novada Vecpiebalgas pagastā
27.12.2012.

I.ĢĒRMANE



Latvijas Republikas Vides aizsardzības un reģionālās attīstības ministrija

VIDES PĀRRAUDZĪBAS VALSTS BIROJS

Reģ.Nr. 90000628077, Rūpniecības ielā 23, Rīgā, LV- 1045

Tālrunis: 67321173 ♦ fakss: 67321049 ♦ e-pasts: vpvb@vpvb.gov.lv

Rīgā, 03. SEPT. 2012 Nr. 7-02/ 1150

Vecpiebalgas novada pašvaldība
Alauksta iela 4, Vecpiebalga, Vecpiebalgas pagasts,
Vecpiebalgas novads, LV-4122

Valsts vides dienesta
Valmieras reģionālā vides pārvalde
L.Paegles iela 13, Valmiera, LV-4201

Par stratēģisko ietekmes uz vidi novērtējumu

Vides pārraudzības valsts birojs izskatīja Vecpiebalgas novada pašvaldības 2012.gada 22.augusta vēstuli Nr.3-6/767 un tai pievienotos materiālus par Vecpiebalgas novada ilgtspējīgas attīstības stratēģijas 2012.–2032.gadam izstrādes uzsākšanu. Izvērtējot Vides pārraudzības valsts biroja rīcībā esošo informāciju saskaņā ar normatīvajos aktos noteiktajiem kritērijiem, Vides pārraudzības valsts birojs ir pieņēmis lēmumu nepieņemt stratēģisko ietekmes uz vidi novērtējumu Vecpiebalgas novada ilgtspējīgas attīstības stratēģijai 2012.–2032.gadam.

Pielikumā:

Vides pārraudzības valsts biroja 2012.gada 3.septembra lēmums Nr.75 par stratēģiskā ietekmes uz vidi novērtējuma nepieņemšanu – 3 lpp.

Direktors

A.Lukšēvics

Celītāne 67770826

SANEMTS
Vecpiebalgas novada pašvaldībā

20. 03. septembra

Nr. 289/3-6



Latvijas Republikas Vides aizsardzības un reģionālās attīstības ministrija

VIDES PĀRRAUDZĪBAS VALSTS BIROJS

Reģ.Nr. 90000628077, Rūpniecības ielā 23, Rīgā, LV- 1045

Tālrunis: 67321173 ♦ fakss: 67321049 ♦ e-pasts: vpvb@vpvb.gov.lv

Rīgā,

2012.gada 3.septembrī

Lēmums Nr.75

Par stratēģiskā ietekmes uz vidi novērtējuma procedūras nepiemērošanu

Adresāts:

Vecpiebalgas novada pašvaldība, adrese: Alauksta iela 4, Vecpiebalga, Vecpiebalgas pagasts, Vecpiebalgas novads, LV-4122.

Plānošanas dokumenta nosaukums:

Vecpiebalgas novada ilgtspējīgas attīstības stratēģija 2012.–2032.gadam (turpmāk arī IAS).

Izvērtētā dokumentācija:

Vecpiebalgas novada pašvaldības 2012.gada 22.augusta vēstule Nr.3-6/767, tai pievienotais iesniegums par plānošanas dokumenta izstrādes uzsākšanu un Vecpiebalgas novada domes 2012.gada 18.jūlija lēmums (sēdes protokols Nr.10.p.4).

Vecpiebalgas novada pašvaldības viedoklis:

Vecpiebalgas novada pašvaldība uzskata, ka Vecpiebalgas novada ilgtspējīgas attīstības stratēģijai 2012.–2032.gadam nav nepieciešams veikt stratēģisko ietekmes uz vidi novērtējumu. Stratēģiskais ietekmes uz vidi novērtējums, pamatojoties uz Vides pārraudzības valsts biroja 2011.gada 20.septembra lēmumu Nr.63, tiek veikts Vecpiebalgas novada attīstības programmai 2012.–2019.gadam un Vecpiebalgas novada teritorijas plānojumam 2012.–2024.gadam.

Faktu konstatācija un izvērtējums:

1. Saskaņā ar iesniegtajiem materiāliem ir uzsākta Vecpiebalgas novada ilgtspējīgas attīstības stratēģijas 2012.–2032.gadam izstrāde.
2. Teritoriālās reformas rezultātā Vecpiebalgas novada administratīvajā teritorijā ietilpst piecas teritoriālās vienības – Dzērbenes, Inešu, Kaives, Tauresnes un Vecpiebalgas pagasts.

3. Pašvaldība informē, ka Vecpiebalgas novada IAS tiks izstrādāta saistībā ar Vidzemes plānošanas reģiona teritorijas plānojumu un attīstības programmu, kā arī šobrīd spēkā esošajiem Vecpiebalgas novada atsevišķu teritoriālo vienību teritorijas plānojumiem un vēl izstrādē esošo Vecpiebalgas novada attīstības programmu 2012.–2019.gadam un Vecpiebalgas novada teritorijas plānojumu 2012.–2024.gadam. Stratēģiskais ietekmes uz vidi novērtējums iepriekš veikts Inešu pagasta teritorijas plānojumam, par kura Vides pārskatu Vides pārraudzības valsts birojs (turpmāk arī Birojs) 2007.gada 19.decembrī devis atzinumu Nr.86, un Vecpiebalgas pagasta teritorijas plānojumam (Biroja 2008.gada 17.decembra atzinums Nr.63).
4. Vecpiebalgas novada IAS noteikts novada ilgtermiņa attīstības redzējumu, stratēģiskos mērķus un attīstības prioritātes, kā arī novada telpiskās attīstības perspektīvu rakstveidā un grafiskā veidā. Iesniegumā norādīts, ka IAS neparedz konkrētu objektu ierīkošanu, tādēļ nav iespējams precīzi definēt likuma „Par ietekmes uz vidi novērtējumu” 1. un 2.pielikuma darbības.
5. Vecpiebalgas novada teritorijā atrodas piecas Eiropas nozīmes aizsargājamās dabas (*Natura 2000*) teritorijas, t.i., aizsargājamo ainavu apvidus „Vecpiebalga” un tajā ietilpstošais dabas liegums „Sproģi”, dabas liegumi „Draugolis” un „Palšu purvs”, kā arī mikroliegums „Bānūžu zelta avots”. Minēto teritoriju aizsardzības un izmantošanas kārtību reglamentē likums „Par īpaši aizsargājamām dabas teritorijām” un Ministru kabineta 2010.gada 16.marta noteikumi Nr.264 „Īpaši aizsargājamo dabas teritoriju vispārējie aizsardzības un izmantošanas noteikumi”. Saskaņā ar Dabas aizsardzības pārvaldes mājas lapā internetā pieejamo informāciju dabas liegumam „Palšu purvs” ir izstrādāts un apstiprināts dabas aizsardzības plāns 2004. – 2014.gadam. Pašvaldības iesniegumā norādīts, ka aizsargājamo ainavu apvidū „Vecpiebalga” plānots turpināt pašreizējās darbības, kas saistītas ar lauku dzīves vides dažādošanu un vitalizēšanu, t.sk. gan tradicionālo lauksaimniecisko darbību, gan lauku tūrisma pakalpojumu attīstību, savukārt dabas liegumos „Draugolis”, „Palšu purvs” un „Sproģi” paredzētas tikai tādas darbības, ko pieļauj normatīvie akti.
6. Vides pārraudzības valsts birojs, izvērtējot tā rīcībā esošo informāciju saskaņā ar likuma „Par ietekmes uz vidi novērtējumu” 23.² pantā minētajiem kritērijiem, secina, ka Vecpiebalgas novada ilgtspējīgas attīstības stratēģijas 2012.–2032.gadam īstenošanai nav paredzama būtiska nelabvēlīga ietekme uz vidi. Gadījumā, ja plānošanas dokumenta izstrādes gaitā tiek plānotas papildus darbības, kas saistītas ar likuma „Par ietekmes uz vidi novērtējumu” 1. un 2.pielikuma darbībām vai iespējamu būtisku ietekmi uz *Natura 2000* teritorijām, Vecpiebalgas novada pašvaldībai jākonsultējas ar Valsts vides dienesta Valmieras reģionālo vides pārvaldi un Dabas aizsardzības pārvaldi par stratēģiskā ietekmes uz vidi novērtējuma nepieciešamību un nepieciešamības gadījumā materiāli jānosūta Birojam pieņemtā lēmuma pārskatīšanai.

Piemērotās tiesību normas:

- Likuma „Par ietekmes uz vidi novērtējumu” 4.pants, 23.²pants, 23.³pants, 23.⁵pants;
- Ministru kabineta 2004.gada 23.marta noteikumu Nr.157 „Kārtība, kādā veicams ietekmes uz vidi stratēģiskais novērtējums” 5.,6.,7. punkts;
- Likums „Par īpaši aizsargājamām dabas teritorijām”;

- Ministru kabineta 2010.gada 16.marta noteikumi Nr.264 „Īpaši aizsargājamo dabas teritoriju vispārējie aizsardzības un izmantošanas noteikumi”;
- Teritorijas attīstības plānošanas likums.

Lēmuma pieņemšanas pamatojums:

Vides pārraudzības valsts birojs, saskaņā ar likuma „Par ietekmes uz vidi novērtējumu” 23.³ pantā noteikto, izvērtēja Vecpiebalgas novada pašvaldības 2012.gada 22.augusta vēstuli Nr.3-6/767 un tai pievienotos materiālus par Vecpiebalgas novada ilgtspējīgas attīstības stratēģijas 2012.–2032.gadam izstrādes uzsākšanu. Ņemot vērā pašvaldības iesniegto informāciju, likuma „Par ietekmes uz vidi novērtējumu” 23.² pantā noteiktos stratēģiskā ietekmes uz vidi novērtējuma nepieciešamības kritērijus un piemērojot citas iepriekš minētās tiesību normas un lietderības apsvērumus, Vides pārraudzības valsts birojs secina, ka plānošanas dokumenta īstenošanai nav paredzama būtiska negatīva ietekme uz vidi, tādejādi plānošanas dokuments attiecas uz likuma „Par ietekmes uz vidi novērtējumu” 4.panta piektajā daļā noteiktajiem plānošanas dokumentiem, kuriem stratēģisko novērtējumu neveic.

Lēmums:

- Nepiemērot stratēģiskā ietekmes uz vidi novērtējuma procedūru Vecpiebalgas novada ilgtspējīgas attīstības stratēģijai 2012.–2032.gadam.

Direktors



A.Lukševics

Vecpiebalgas novada terit. x

www.vecpiebalga.lv/sabiedribas-lidzdaliba

Gmail - Inbox (3) - DELFI A4D.LV Latvijas Republikas E... Sākums Latvijas Valsts ceļi -... Sakas novads Jauna cilne Novados - DELFI

This page is in Latvian Would you like to translate it? Translate Nope Options

- Saites
- Notikumu apskats
- Lapas karte
- Uzņēmējdarbība

Uzsākta Vecpiebalgas novada Teritorijas plānojuma 2012.-2024. gadam un Attīstības programmas 2012.-2019.gadam izstrāde

<< Decembris 2012 >>

P	O	T	C	P	S	Sv
					1	2
3	4	5	6	7	8	9
10	11	12	13	14	15	16
17	18	19	20	21	22	23
24	25	26	27	28	29	30
31						

Kur lai valsts ņem naudu?

Paziņojums par Vecpiebalgas novada Ilgtspējīgas attīstības stratēģijas līdz 2037 gadam 1.redakcijas publisko apspriešanu

Vecpiebalgas novada dome informē, ka 2012.gada 17.oktobra sēdē pieņemts lēmums Nr.20. par **Vecpiebalgas novada Ilgtspējīgas attīstības stratēģijas** 1.redakcijas nodošanu publiskai apspriešanai.

Ar **Vecpiebalgas novada Ilgtspējīgas attīstības stratēģiju** var iepazīties no **22.10.2012. līdz 26.11.2012.** Vecpiebalgas novada domē, Dzērbenes, Inešu, Kaives un Taurenas pagastu pārvaldēs pašvaldības iestāžu darba laikā, kā arī Vecpiebalgas novada domes mājas lapā www.vecpiebalga.lv

Sabiedriskās apspriešanas sanāksmes būs organizētas kopā ar Attīstības programmas un Vides pārskata apspriešanu :

1. Dzērbenē, pagasta pārvaldē „Pils” 05.11.2012. plkst. 10.00.
2. Taurenē, pagasta pārvaldē „Nēķens”- 05.11.2012. plkst.14.00.
3. Kaivē, pagasta pārvaldē „Dārziņos”- 06.11.2012. plkst. 9.00.
4. Inešos, pagasta pārvaldē „Pils” - 06.11.2012. plkst. 12.00.
5. Vecpiebalgas novada domē Alauksta ielā 4, Vecpiebalgā - 06.11.2012. plkst. 17.00.

Rakstiskus priekšlikumus un atsauksmes lūdzam iesniegt līdz 26.11.2012.:

Vecpiebalgas novada domē (Alauksta iela 4, Vecpiebalgā, Vecpiebalgas novadā, LV-4122), kā arī sūtot uz e-pastu vecpiebalga@vecpiebalga.lv, vai iesniedzot pagastu pārvaldēs, norādot savu kontaktinformāciju (vārdu, uzvārdu, adresi, tālruni un e-pastu).

Kur lai valsts ņem naudu?

Vecpiebalgas novada ilgtspējīgas attīstības stratēģija 1.redakcija [šeit](#) ... ~2.0 Mb

Vecpiebalgas novada attīstības programma 1.redakcija [šeit](#) ... ~5.0 Mb

Vecpiebalgas novada teritorijas esošā izmantošana [šeit](#) ... ~4.2 Mb

Vecpiebalgas novada teritorijas plānotā izmantošana [šeit](#) ... ~4.0 Mb

Vecpiebalgas novada teritorijas aizsargjoslas 3.karte - [šeit](#) ... ~4.1 Mb

Vecpiebalgas novada attīstības programmas stratēģiskās ietekmes uz vidi pārskats [šeit](#) ... ~4.4 Mb

Vecpiebalgas novada teritorijas plānojuma paskaidrojuma raksts 1.sējums - [šeit](#) ... ~6.3 Mb

Vecpiebalgas novada teritorijas plānojuma paskaidrojuma raksts 2.sējums - [šeit](#) ... ~3.0 Mb

Vecpiebalgas novada teritorijas plānojuma paskaidrojuma raksta pielikumi [šeit](#) ... ~0.5 Mb

Acer eNet Management Internet Disconnected

Procedura_Strategija Sent Mail - valdma... Vecpiebalgas nova... darba-grupa_30.03.... IAS_pazin_majas-la... pazin_www_TP-AP... LV 14:04

***Paziņojums par Vecpiebalgas novada teritorijas
attīstības plānošanas dokumentu un
Vides pārskata projekta sabiedrisko apspriešanu***

Vecpiebalgas novada dome informē, ka 2012.gada 2.oktobra sēdē pieņemts lēmums Nr.1. par Vecpiebalgas novada teritorijas plānojuma 2012. - 2024.g. galīgās redakcijas apstiprināšanu un lēmums Nr. 2. Par Vecpiebalgas novada attīstības programmas 2012.-2018.gadam 1.re-dakcijas un Vecpiebalgas novada teritorijas plānojuma 2012.-2024.g. un Vecpiebalgas novada attīstības programmas 2012. - 2018.gadam Stratēģiskās ietekmes uz vidi novērtējuma Vides pārskata projekta nodošanu sabiedriskai apspriešanai.

Plānošanas dokumentu nosaukums: Vecpiebalgas novada attīstības programma 2012.-2018.gadam un Vecpiebalgas novada teritorijas plānojums 2012.-2024.gadam (turpmāk tekstā - Vecpiebalgas novada teritorijas attīstības plānošanas dokumenti).

Plānošanas dokumentu un Vides pārskata izstrādātājs: Vecpiebalgas novada dome, Alauksta iela 4, Vecpiebalga, Vecpiebalgas nov., LV-4122, sadarbībā ar SIA "Projekts 3i", Ausekļa iela 3-90, Rīga, LV-1010, tālr.294433819.

Joma, uz kuru attiecas plānošanas dokumenti: teritorijas attīstības plānošana.

Plānošanas dokumentu izstrādes un īstenošanas termiņš: Vecpiebalgas novada teritorijas attīstības plānošanas dokumentus plānots izstrādāt līdz 2012.gada nogalei. Vecpiebalgas novada teritorijas plānojuma īstenošanas termiņš - 12 gadi, Vecpiebalgas novada Attīstības programmas īstenošanas termiņš - 7 gadi.

Teritorija, kuru ietekmēs plānošanas dokumentu īstenošana: Vecpiebalgas novada administratīvā teritorija (Vecpiebalgas, Dzērbenes, Inešu, Kaives un Taurenes pagastus).

Sabiedriskā apspriešana: Ar Vecpiebalgas novada teritorijas attīstības plānošanas dokumentiem, Vides pārskata projektu un tā kopsavilkumu var iepazīties no 17.10.2012. līdz 26.11.2012. Vecpiebalgas novada domē, Dzērbenes, Inešu, Kaives un Taurenes pagastu pārvaldēs pašvaldības iestāžu darba laikā un Vecpiebalgas novada domes mājas lapā www.vecpiebalga.lv

Sabiedriskās apspriešanas sanāksmes:

1. Dzērbenē, pagasta pārvaldē "Pils" 05.11.2012. plkst. 10.00.
2. Taurenē, pagasta pārvaldē "Nēķens"- 05.11.2012. plkst.14.00.
3. Kaivē, pagasta pārvaldē "Dārziņos"- 06.11.2012. plkst. 9.00.
4. Inešos, pagasta pārvaldē "Pils" - 06.11.2012. plkst. 12.00.
5. Vecpiebalgas novada domē Alauksta ielā 4, Vecpiebalgā - 06.11.2012. plkst. 17.00.

Rakstiskus priekšlikumus un atsauksmes lūdzam iesniegt līdz 26.11.2012.:

Vecpiebalgas novada domē (Alauksta iela 4, Vecpiebalgā, Vecpiebalgas novadā, LV-4122), kā arī sūtot uz e-pastu vecpiebalga@vecpiebalga.lv, vai iesniedzot pagastu pārvaldēs, norādot savu kontaktinformāciju (vārdu, uzvārdu, adresi, tālruni un e-pastu).

Vecpiebalgas novada teritorijas attīstības plānošanas dokumenti un Vides pārskats tiek izstrādāts Eiropas Sociālā fonda finansētā projekta "Teritorijas plānojuma un attīstības programmas izstrāde Vecpiebalgas novada attīstības plānošanas kapacitātes paaugstināšanai" ietvaros.

Vecpiebalgas novada Teritorijas plānojuma, Attīstības programmas, Vides
pārskata un Ilgspējīgas attīstības stratēģijas

sabiedriskās apspriešanas sanāksme

05.11.2012. Taurenē

Nr.	Vārds, uzvārds	adrese	Telefons, e-pasts	paraksts
1.	Dainis Lopiņš	Taurenē gājies 3-18	daina.lopin@... 26493012	
2.	Olga Kampāne	Taurenē FZERH-4	28331535	
3.	Lolite Eglīte	TAURENĒS PFC -KALNA DAUGA-1	26283905	
4.	Yuse Sauiya	Parkā 6, Taurenē p.	26164790	
5.	Anda Liepiņa	"Siltumitons" Taurenē p.	29353556	
6.	Tānis Vilpiņš	Taurenē Breņķu-8	29453840	
7.	ILMA VALDMANE	PROJEKTS 3i	29443382	
8.	INGA GAVIENA	inga.gavena @gmail.com	29545377	
9.	Andris Belbotis	Piešoldzēni-9 Vecpiebalgē	26453267	
10.	Andris Eglītis			

Vecpiebalgas novada Attīstības programmas, Teritorijas plānojuma, Vides
pārskata un Ilgspējīgas attīstības stratēģijas

sabiedriskās apspriešanas sanāksme














06.11.2012. Kaivē

Nr.	Vārds, uzvārds	adrese	Telefons, e-pasts	paraksts
1	Resta Čičkanova	Kaivē pag. "Gaidis" 13	26111338	
2	Andris Balodis	Vecpiebalgā Pilsnīcā 9	26455261	
3	Velga Burceka	"Kaiņi" Kaivē pag.	26151261	
4	Anīta Ķimma	Kaivē pag. "Kaimiņi" 13	26850851	
5	Zane Melne	Kaivē "Gaidis" 16	22405715	
6	Fānis Līnītis	Kaivē "Kaimiņi" 13	29321488	
7	Māija Būfete	Kaivē pag. "Kaimiņi" 13	29156974	
8	Poļauska Tatjana	Kaivē "Kaimiņi" 13	29748023	
9	Teina Šulce	Kaivē pag. "Kaimiņi" 13	29425902	
10	Gaida Ēpere	Kaivē pag. "Kaimiņi" 13		
11	ILMA VALDMANE	PROJEKTS 31	294113381	
12	INGA ČAVIČA	ingacava@sk @mail.com	29545377	

Vecpiebalgas novada Attīstības programmas, Teritorijas plānojuma, Vides
pārskata un Ilgpējīgas attīstības stratēģijas

sabiedriskās apspriešanas sanāksme

06.11.2012. Vecpiebalgā

Nr.	Vārds, uzvārds	adrese	Telefons, e-pasts	paraksts
1.	Ike Kaula	Gaujas 57, Tauriņe, Vecpiebalga	116. kaula@inbox.lv 29158249	
2.	Marija Bērziņa	"Dzīvoziņi"-10 Dzērbenes, Vecpiebalga	64170506	
3.	Anus Carenite	Zaigales "Kauņi" p.	29471507	
4.	Marina Sliņa	Madams 11 Dzērbenes pag.	28347320	
5.	Inese Beržakova	"Būvnieki", Inešu pagasts, Vecpiebalgas nov.	26311566	
6.	Ilēte Samule	Electroni 2.1 Vecpiebalgas p.	26323454	
7.	Jūlija Kukušova	Vorkadū 2-4 Vecpiebalga	NOV	
8.	ILMA VARDMANE	PROJEKTS 31	29443381	
9.	INGA GABENA	inga.gabena @igmail.com	29595377	
10.	Aina Ozoliņa	Upītes-5 Inešu pag.	26253468	
11.	Jānis Ozoliņš	Upītes-5 Inešu pag.	25500116	
12.	Hugo Dauvis	Ezernāstī Vecpiebalgas pag.	29366057	
13.	Andris Balodis	Piebaldzēni-9 Vecpiebalga	26453261	

**Vecpiebalgas novada Attīstības programmas, Teritorijas plānojuma, Vides
pārskata un Ilgtspējīgas attīstības stratēģijas sabiedriskās apspriešanas
sanāksmes**

PROTOKOLS

Dzērbenē, 2012. gada 6. novembrī

Nr. 1.

Sanāksmi sāk 10⁰⁰

Sanāksmi vada Vecpiebalgas novada

Attīstības plānošanas un NĪ nodaļas vadītājs Andris Balodis

Sanāksmi protokolē Vecpiebalgas novada

Finanšu nodaļas grāmatvede Maija Bērziņa

Apspriešanās piedalās 10 Vecpiebalgas novada iedzīvotāji.

Vecpiebalgas novada teritorijas plānojuma izstrādes vadītājs Andris Balodis iepazīstina klātesošos ar novada plānošanas dokumentu izstrādātājiem un dod vārdu Ilmai Valdmanei.

Ilma Valdmane sniedz pārskatu par pašvaldības attīstības stratēģiju un iepazīstina klātesošos ar sagatavotajiem materiāliem Vecpiebalgas novada ilgtspējīgas attīstības stratēģiju datorprezentācijas un papīra formā.

Pēc prezentācijas notiek diskusijas, kuru gaitā iedzīvotāji izsakās par autoceļu tīkla attīstību un iesaka pievērst uzmanību Ērgļu virziena ceļiem.

Tālāk vārds tiek dots Andrim Eglītīm par Attīstības programmu, kurš datorprezentācijas laikā iepazīstina klātesošos ar programmas sastāvdaļām un to saturu.

Iepazīstināšanai ar Stratēģiskā ietekmes uz vidi novērtējuma Vides pārskatu vārds tiek dots Ingai Gavenai, kura datorprezentācijas laikā iepazīstina klātesošos ar sagatavoto dokumentu.

Iedzīvotājiem būtisku iebildumu vai priekšlikumu par sagatavotajiem plānošanas dokumentiem nav.

Sanāksmi beidz 12¹⁰.

Sanāksmes vadītājs



A. Balodis

Protokoliste



M. Bērziņa

**Vecpiebalgas novada Attīstības programmas, Teritorijas plānojuma, Vides
pārskata un Ilgtspējīgas attīstības stratēģijas sabiedriskās apspriešanas
sanāksmes**

PROTOKOLS

Taurenē, 2012. gada 6. novembrī

Nr. 2.

Sanāksmi sāk 14⁰⁰

Sanāksmi vada Vecpiebalgas novada
Attīstības plānošanas un NĪ nodaļas vadītājs Andris Balodis
Sanāksmi protokolē Vecpiebalgas novada
Finanšu nodaļas grāmatvede Ilze Kaula

Apspriešanās piedalās 9 Vecpiebalgas novada iedzīvotāji.

Vecpiebalgas novada teritorijas plānojuma izstrādes vadītājs Andris Balodis iepazīstina klātesošos ar novada plānošanas dokumentu izstrādātājiem un dod vārdu Ilmai Valdmanei.

Ilma Valdmane sniedz pārskatu par pašvaldības attīstības stratēģiju un iepazīstina klātesošos ar sagatavotajiem materiāliem Vecpiebalgas novada ilgtspējīgas attīstības stratēģiju datorprezentācijas un papīra formā.

Pēc prezentācijas notiek diskusijas, kuru gaitā iedzīvotāji izsakās par paredzamo Gaujas tilta celtniecību Taurenē.

Tālāk vārds tiek dots Andrim Eglītim par Attīstības programmu, kurš datorprezentācijas laikā iepazīstina klātesošos ar programmas sastāvdaļām un to saturu.

Iepazīstināšanai ar Stratēģiskā ietekmes uz vidi novērtējuma Vides pārskatu vārds tiek dots Ingai Gavenai, kura datorprezentācijas laikā iepazīstina klātesošos ar sagatavoto dokumentu.

Iedzīvotājiem būtisku iebildumu vai priekšlikumu par sagatavotajiem plānošanas dokumentiem nav.

Sanāksmi beidz 16¹⁵.

Sanāksmes vadītājs



A. Balodis

Protokoliste

I. Kaula

**Vecpiebalgas novada Attīstības programmas, Teritorijas plānojuma, Vides
pārskata un Ilgtspējīgas attīstības stratēģijas sabiedriskās apspriešanas
sanāksmes**

PROTOKOLS

Kaivē, 2012. gada 7. novembrī

Nr. 3.

Sanāksmi sāk 9⁰⁰

Sanāksmi vada Vecpiebalgas novada
Attīstības plānošanas un NĪ nodaļas vadītājs Andris Balodis
Sanāksmi protokolē Vecpiebalgas novada
Finanšu nodaļas vadītāja Anna Caunīte

Apspriešanās piedalās 11 Vecpiebalgas novada iedzīvotāji.

Vecpiebalgas novada teritorijas plānojuma izstrādes vadītājs Andris Balodis iepazīstina klātesošos ar novada plānošanas dokumentu izstrādātājiem un dod vārdu Ilmai Valdmanei.

Ilma Valdmane sniedz pārskatu par pašvaldības attīstības stratēģiju un iepazīstina klātesošos ar sagatavotajiem materiāliem Vecpiebalgas novada ilgtspējīgas attīstības stratēģiju datorprezentācijas un papīra formā.

Pēc prezentācijas notiek diskusijas, kuru gaitā iedzīvotāji izsakās par iespēju attīstīt Zviedru kalnu tūristu apskatei.

Tālāk vārds tiek dots Andrim Eglītim par Attīstības programmu, kurš datorprezentācijas laikā iepazīstina klātesošos ar programmas sastāvdaļām un to saturu.

Iepazīstināšanai ar Stratēģiskā ietekmes uz vidi novērtējuma Vides pārskatu vārds tiek dots Ingai Gavenai, kura datorprezentācijas laikā iepazīstina klātesošos ar sagatavoto dokumentu.

Iedzīvotājiem būtisku iebildumu vai priekšlikumu par sagatavotajiem plānošanas dokumentiem nav.

Sanāksmi beidz 11¹⁰.

Sanāksmes vadītājs

Protokoliste



A. Balodis

A. Caunīte

**Vecpiebalgas novada Attīstības programmas, Teritorijas plānojuma, Vides
pārskata un Ilgtspējīgas attīstības stratēģijas sabiedriskās apspriešanas
sanāksmes**

PROTOKOLS

Inešos, 2012. gada 7. novembrī

Nr. 4.

Sanāksmi sāk 12⁰⁰

Sanāksmi vada Vecpiebalgas novada
Attīstības plānošanas un NĪ nodaļas vadītājs Andris Balodis
Sanāksmi protokolē Vecpiebalgas novada
Finanšu nodaļas grāmatvede Inese Berļakova

Apspriešanās piedalās 5 Vecpiebalgas novada iedzīvotāji.

Vecpiebalgas novada teritorijas plānojuma izstrādes vadītājs Andris Balodis iepazīstina klātesošos ar novada plānošanas dokumentu izstrādātājiem un dod vārdu Ilmai Valdmanei.

Ilma Valdmane sniedz pārskatu par pašvaldības attīstības stratēģiju un iepazīstina klātesošos ar sagatavotajiem materiāliem Vecpiebalgas novada ilgtspējīgas attīstības stratēģiju datorprezentācijas un papīra formā.

Tālāk vārds tiek dots Andrim Eglītim par Attīstības programmu, kurš datorprezentācijas laikā iepazīstina klātesošos ar programmas sastāvdaļām un to saturu.

Iepazīstināšanai ar Stratēģiskā ietekmes uz vidi novērtējuma Vides pārskatu vārds tiek dots Ingai Gavenai, kura datorprezentācijas laikā iepazīstina klātesošos ar sagatavoto dokumentu.

Iedzīvotājiem būtisku iebildumu vai priekšlikumu par sagatavotajiem plānošanas dokumentiem nav.

Sanāksmi beidz 14⁰⁰.

Sanāksmes vadītājs



A. Balodis

Protokoliste



I. Berļakova

**Vecpiebalgas novada Attīstības programmas, Teritorijas plānojuma, Vides
pārskata un Ilgtspējīgas attīstības stratēģijas sabiedriskās apspriešanas
sanāksmes**

PROTOKOLS

Vecpiebalgā, 2012. gada 7. novembrī

Nr. 5.

Sanāksmi sāk 17⁰⁰

Sanāksmi vada Vecpiebalgas novada
Attīstības plānošanas un NĪ nodaļas vadītājs Andris Balodis
Sanāksmi protokolē Vecpiebalgas novada
Dzimsarakstu nodaļas vadītāja Sandra Sniedze

Apspriešanā piedalās 13 Vecpiebalgas novada iedzīvotāji.

Vecpiebalgas novada teritorijas plānojuma izstrādes vadītājs Andris Balodis iepazīstina klātesošos ar novada plānošanas dokumentu izstrādātājiem un dod vārdu Ilmai Valdmanei.

Ilma Valdmane sniedz pārskatu par pašvaldības attīstības stratēģiju un iepazīstina klātesošos ar sagatavotajiem materiāliem Vecpiebalgas novada ilgtspējīgas attīstības stratēģiju datorprezentācijas un papīra formā.

Tālāk vārds tiek dots Andrim Eglītim par Attīstības programmu, kurš datorprezentācijas laikā iepazīstina klātesošos ar programmas sastāvdaļām un to saturu. Pēc prezentācijas notiek diskusijas, kuru gaitā iedzīvotāji uzdod jautājumus par ūdensrožu diķa attīstību Vecpiebalgā.

Iepazīstināšanai ar Stratēģiskā ietekmes uz vidi novērtējuma Vides pārskatu vārds tiek dots Ingai Gavenai, kura datorprezentācijas laikā iepazīstina klātesošos ar sagatavoto dokumentu.

Iedzīvotājiem būtisku iebildumu vai priekšlikumu par sagatavotajiem plānošanas dokumentiem nav.

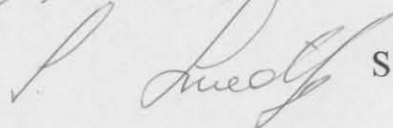
Sanāksmi beidz 19¹⁰.

Sanāksmes vadītājs



A. Balodis

Protokoliste



S. Sniedze

A. Balodis
28.11.2012



VIDZEMES PLĀNOŠANAS REĢIONS

Reģ. Nr. 90002180246

Jāņa Poruka iela 8-108, Cēsis, Cēsu novads, LV 4101

Tālrunis 64116006, fakss 64116012

www.vidzeme.lv, e-pasts: vidzeme@vidzeme.lv

C ē s ī s

26.11.2012.. Nr. 1-15.4/722

Uz 22.10.2012. Nr. 3-6/960

Vecpiebalgas novada domei

Elektroniski: vecpiebalga@vecpiebalga.lv

Atzinums

par Vecpiebalgas novada ilgtspējīgas attīstības stratēģiju 1. redakciju

Vidzemes plānošanas reģions (turpmāk tekstā – Reģions) informē, ka savas kompetences ietvaros ir iepazinies ar Vecpiebalgas novada Ilgtspējīgas attīstības stratēģijas 1. redakciju un sniedz sekojošu atzinumu.

- Nav norādīts ilgtspējīgas attīstības stratēģijas darbības termiņš, lūdzam precizēt.
- Nav definētas ilgtermiņa prioritātes, kā to nosaka Latvijas Republikas Ministru kabineta noteikumi Nr. 711. „Noteikumi par pašvaldību teritorijas attīstības plānošanas dokumentiem” 10. punkts;
- Lūdzam stratēģiskajiem mērķiem definēt ilgtermiņā sasniedzamos rezultātus, kas raksturotu šo mērķu izpildi;
- Telpisko struktūru lūdzam papildināt ar vēlamo publisko pakalpojumu klāstu;
- Lūdzam precizēt 4.3. nodaļu, kur norādīts, ka Vecpiebalgas novada lauku teritorijai izdalītas trīs īpašas attīstības zonas- tūrisma, mežsaimniecības, lauksaimniecības attīstības, kā arī norādīts, ka pārējās lauku teritorijās ir paredzēta jaukta, mozaīkveida zemes izmantošana ar daudzveidīgu saimniecisko darbību un telpiskās attīstības perspektīvā tās netiek īpaši izdalītas, tomēr pievienotajā 4.3. attēlā (34. lpp.) nav iespējams atšifrēt- kuras ir lauksaimniecības attīstības teritorijas un kuras pārējās lauku teritorijas.
- Lūdzam papildināt, ka Teritorijas plānojumā norādītājās ainaviski vērtīgajās teritorijās OBLIGĀTI, pirms jaunas būvniecības jāizstrādā Ainavu plāns. Vecpiebalgas novads uzskatāms par ļoti jutīgu teritoriju, tāpēc aicinām noteikt stingrus ierobežojumus jaunai būvniecībai, kas var nelabvēlīgi ietekmēt ainavu kvalitāti, kā īpaši nozīmīgu Vecpiebalgas novada resursu.
- Nosakot novada ekonomisko specializāciju, aicinām izvērtēt kaimiņu novadu izvirzītās specializācijas, kā arī telpisko struktūru papildināt ar perspektīvajām ražošanas attīstības telpām, ņemot vērā, ka viens no Ilgtspējīgas attīstības mērķiem ir uzņēmējdarbības attīstība.
- Lūdzam paredzēt Ilgtspējīgas attīstības stratēģijas ieviešanas uzraudzības pasākumus.

SANEMTS

Vecpiebalgas novada pašvaldībā

20. 12. 27. novembra

Nr. 187/3-6

Pēc Vecpiebalgas novada Ilgtspējīgas attīstības stratēģijas gala redakcijas izstrādes, lūdzam dokumentu iesniegt Reģionam atkārtota atzinuma saņemšanai.

Administrācijas vadītāja

ŠIS DOKUMENTS IR
ELEKTRONISKI PARAKSTĪTS
AR DROŠU ELEKTRONISKO
PARAKSTU UN SATUR LAIKA
ZĪMOGU

Guna Kalniņa-Priede

Ieva Kalniņa

ieva.kalnina@vidzeme.lv

64116006; 26533464



VIDZEMES PLĀNOŠANAS REĢIONS

Reģ. Nr. 90002180246

J. a. Poruka iela 8-108, Cēsis, Cēsu novads, LV 4101

Tālrunis 64116006, fakss 64116012

www.vidzeme.lv, e-pasts: vidzeme@vidzeme.lv

C ē s s

10.12.2012. Nr. 1-15.4/750

Uz 10.12.2012. Nr. 3-6/1135

Vecpiebalgas novada domei

Elektroniski: vecpiebalga@vecpiebalga.lv

Atzinums

par Vecpiebalgas novada ilgtspējīgas attīstības stratēģiju Gala redakciju

Vidzemes plānošanas reģions (turpmāk tekstā Reģions) informē, ka savas kompetences ietvaros ir iepazinies ar Vecpiebalgas novada Ilgtspējīgas attīstības stratēģijas Gala redakciju un sniedz sekojošu atzinumu.

Pēc Vidzemes plānošanas reģiona 26.11.2012. atzinuma Nr. 1-15.4/722 saņemšanas, Vecpiebalgas novada dome ir veikusi Ilgtspējīgas attīstības stratēģijas labojumus un kopumā novērsusi Reģiona atzinumā norādītās nepilnības, tomēr aicinām 4.4. attīstītu šlāuku teritoriju attīstīt, papildināt ar apzīmējumiem atīfrījumiem, jo esošajās redakcijās joprojām nav iespējams atīfrīt ko nozīmē oranžā līnija, bet ko nozīmē brūnā punktota līnija.

Informējam, ka saskaņā ar Vidzemes plānošanas reģiona 21.11.2012. Attīstības padomes sēdes lēmumu Nr. 7., 5.p. šāpā ES Starptau sadarbības programmas šINTERREG IVAš projekta šKoksnes enerģija un videi draudzīgas tehnoloģijasš (Woodenergy & Cleantech) šVidzemes plānošanas reģiona energoplānošanas vadlīnijāsš apstiprinānu, izstrādājot vietējopāvaldību attīstības plānošanas dokumentus, jāemvēr apstiprināt švadlīnijas. Ldzam izvērtēt iespējamos vadlīnijas emvēr papildinot ilgtspējīgas attīstības stratēģijas stratēģisko daļu.

Pēc Vecpiebalgas novada Ilgtspējīgas attīstības stratēģijas Gala redakcijas apstiprināšanas, ldzam apstiprināt šdokumentu iesniegt elektroniski Reģionam.

Pielikumā:

1. šVidzemes plānošanas reģiona energoplānošanas vadlīnijāsš uz 17 lapām;
2. Vidzemes plānošanas reģiona 21.11.2012. Attīstības padomes sēdes lēmuma izraksts nr. 7., 5.p. uz 1 lapas.

Administrācijas vadītāja

Guna Kalniņa-Priede

ŠIS DOKUMENTS IR
ELEKTRONISKI PARAKSTĪTS AR
DROŠĪBU ELEKTRONISKO
PARAKSTU UN SATUR LAIKA
ZĪMOGU

Ieva Kalniņa
ieva.kalnina@vidzeme.lv
64116006; 26533464