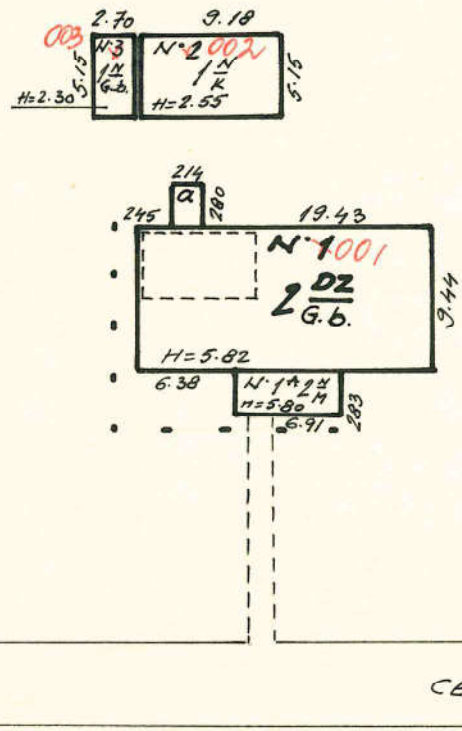


Grupa (kvartāls) _____
 Grunts (fonds) _____

Inventarizācijas plāns

zemes gabalam Cēsu rajonā Vecpiebalgas pag.

"Kaguini" bijušā dzīvokļa ielā Nr. _____
 "Šķērsmalas" - 4



Liters	Būves kadastra apzīmējums
1. zeme	4292 001 0089 001
2	002
3	003

Inventarizators _____
 Pasūtītājs _____
 Kontrolieris _____
 13. janvāris 1994. g.

Stāva plāns

Celtnai Nr. 1

Cēsu

Kagrīpi-
Aras' malkan

rajona Vecpriebeļu pasta pagūdā

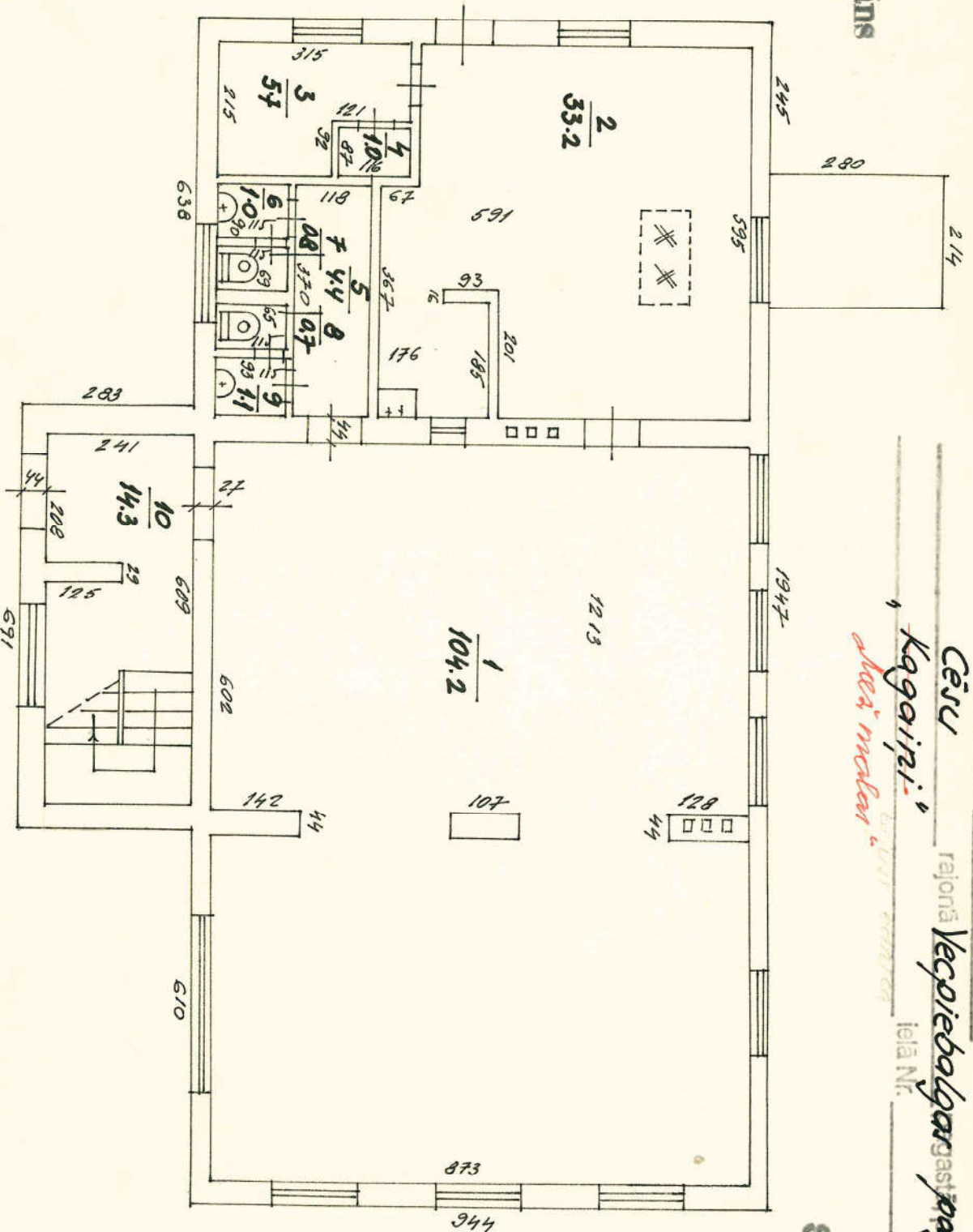
ielā Nr. _____

Aras' malkan

Aras' malkan

Stāvs H = 2.67

Pirmā stāva plāns



Mērogs 1:100

Inventarizators _____
Pasaules _____
Kontrolieris _____
13. jankuvnt
1939. g.

Stāva plāns

celtnei Nr. 1

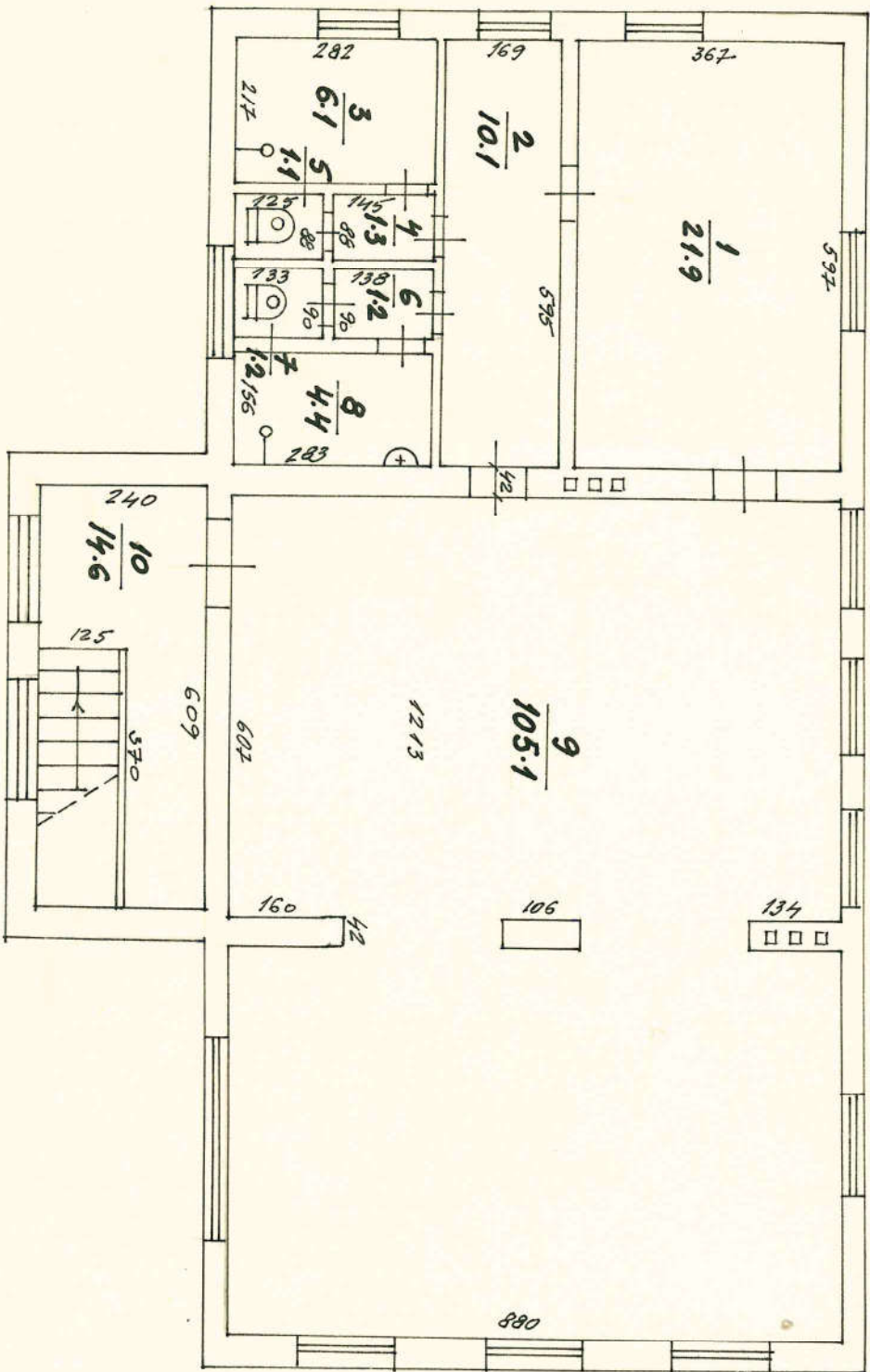
Cēsu rajonā Vecpiebalgas pag. pag. stādā

"Kagrīzi" "Mēs mājam"

iešā Nr. _____

Otrā stāva plāns

Stāvs H = 2.55



Mērogs 1:100

Inventarizators: *[Signature]*
Pasētājs: *[Signature]*
Kontrollants: *[Signature]*
13. janvārī 1954. g.

Stāva plāns

celtnai Nr. 1

Cēru

rejonā "Veļņebalgas" pagastā

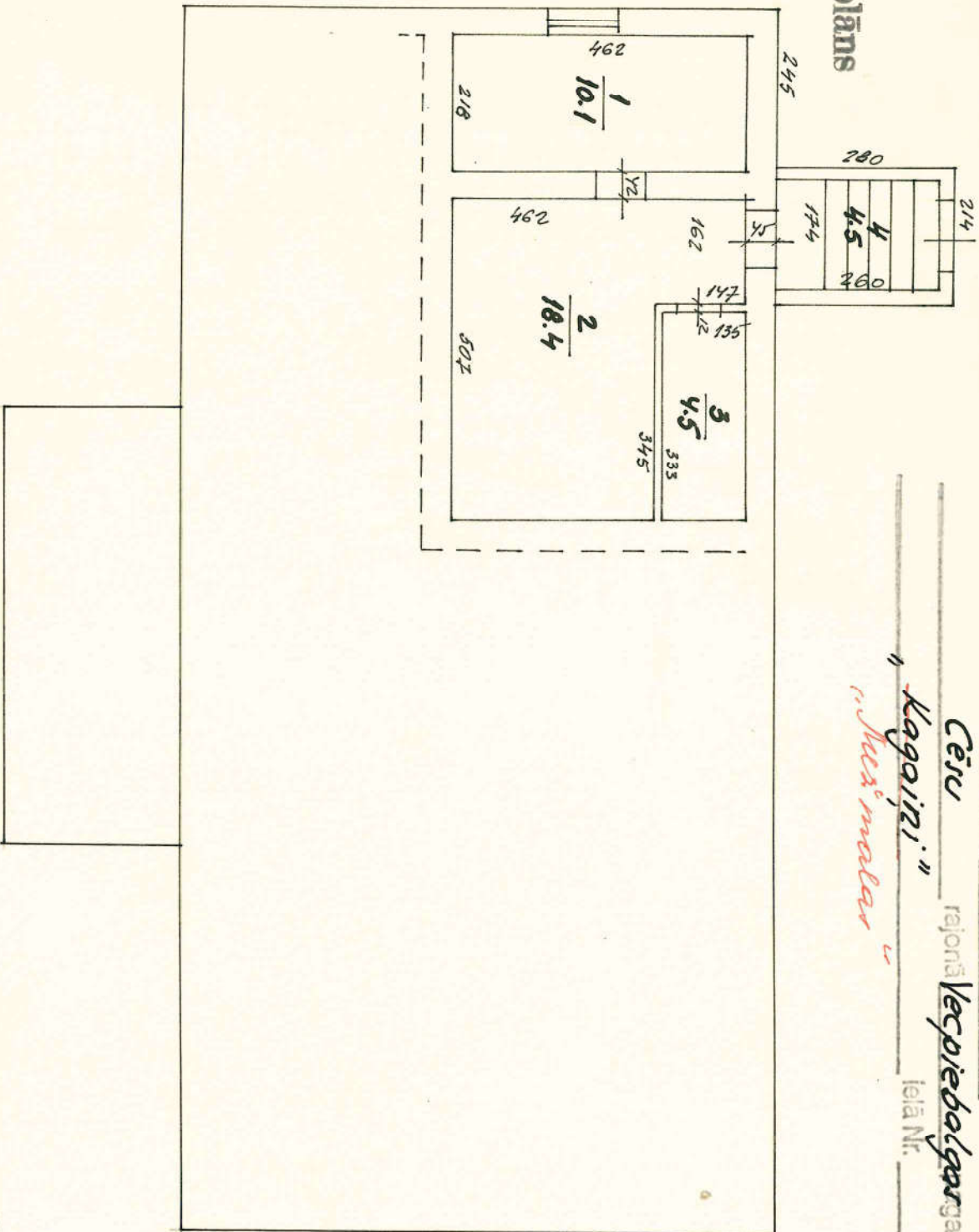
ielā Nr.

"Kagrini"

"Sudrāmalas"

Stāvs H = 1.80

Pārvaldes stāva plāns



Mērogs 1 : 100

Inventarizators *[Signature]*
Račētājs *[Signature]*
Kontrollants *[Signature]*
18. janvārī 1999. g.